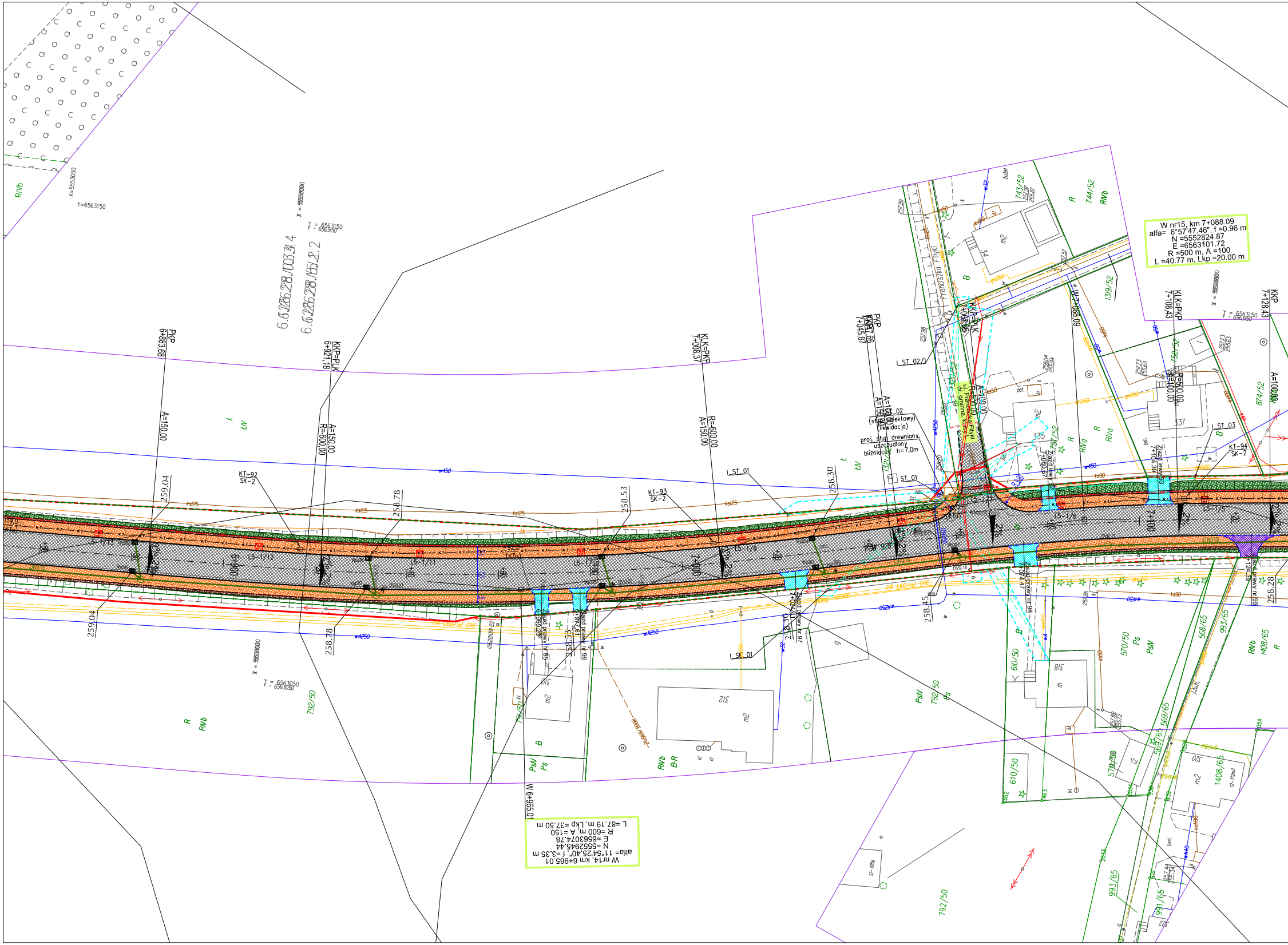
W nr15, km 7+088.09
alfa= 6°57'47.46", f =0.96 m
N =5552824.87
E =6563101.72
R =500 m, A =100
L =40.77 m, Lkp =20.00 m
W nr14, km 6+965.01
alfa= 11°54'25.40", f =3.35 m
N =5552945.44
E =6563074.78
R =600 m, A =150
L =87.19 m, Lkp =37.50 m
W 6+965,01
W 7+088,09
PKP 6+883,68
KKP=PLK 6+921,18
KLK=PKP 7+008,37
PKP 7+045,87
KKP=PLK
KLK=PKP 7+108,43
KKP 7+128,43
A=150,00
R=600,00
A=100,00
R=500,00
ul. Franciszka Fityki
dr. gminna, kl. L
Franciszka Fityki
ST_02
(słup betonowy)
(likwidacja)
proj. słup drewniany,
uszczudlony
bliźniaczy h=7,0m
ST_01
ST_02/1
ST_03
SE_01
KT-92
SK-2
KT-93
SK-2
KT-94
SK-2
LS-1/13
LS-1/12
LS-1/11
LS-1/10
LS-1/9
LS-1/8
LS-1/7
LS-1/6
LS-1/5
Zjazd prawy nr 95
Zjazd prawy nr 96
Zjazd prawy nr 97
Zjazd prawy nr 98
Zjazd prawy nr 99
Zjazd lewy nr 93
Zjazd lewy nr 94
2%
259.04
258.78
258.53
258.30
258.45
258.28
wA250
w450
ks125
ks90
gnD50
X=5553050
Y=6563150
X = 5553000
Y = 6563150
X = 5553000
Y = 6563050
X = 5552800
Y = 6563150
RIVb
R
RIVa
RVb
ŁV
Ł
B
B-R
PsIV
Ps
792/50
744/52
743/52
1319/52
1320/52
1321/52
752/52
874/52
570/50
568/65
569/65
993/65
991/65
1408/65
610/50
578/50
m2
312
318
320
335
337
34
bet.

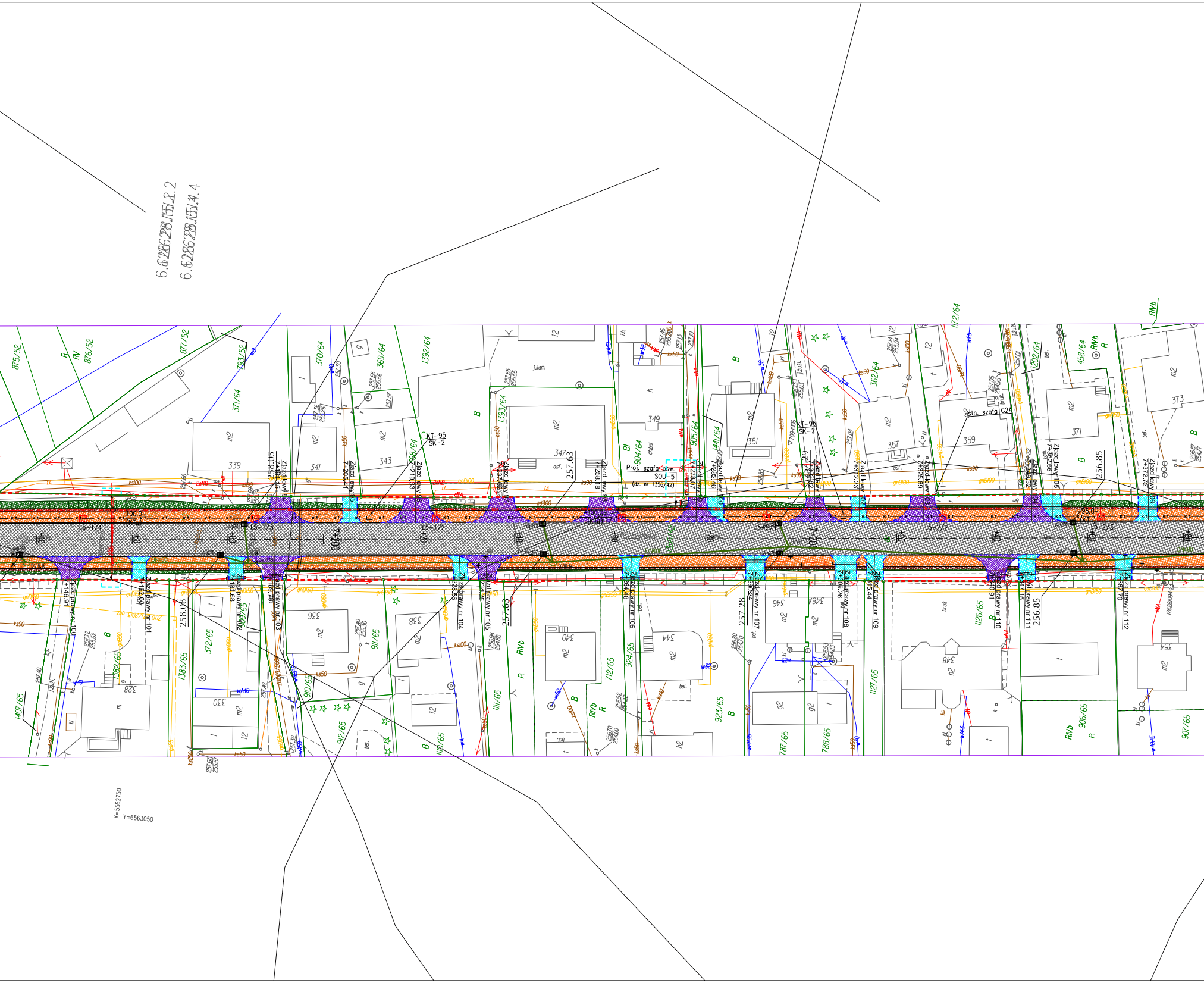
6.628628.155.2.2
6.628628.1551.4.4
KT-95
SK-2
KT-96
SK-2
Proj. szafa ośw.
SOU-5
(dz. nr 1356/42)
istn. szafa G2A
Zjazd lewy nr 95
Zjazd lewy nr 106
Zjazd prawy nr 100
Zjazd prawy nr 101
Zjazd prawy nr 102
Zjazd prawy nr 103
Zjazd prawy nr 104
Zjazd prawy nr 105
Zjazd prawy nr 106
Zjazd prawy nr 107
Zjazd prawy nr 108
Zjazd prawy nr 109
Zjazd prawy nr 110
Zjazd prawy nr 111
Zjazd prawy nr 112
7+205,41
7+219,33
7+258,18
7+372,72
7+300
258.05
258.08
257.63
257.28
256.85
LS-1/4
LS-1/3
LS-1/2
LS-2/2
LS-2/3
875/52
876/52
877/52
793/52
371/64
370/64
369/64
1392/64
1393/64
904/64
905/64
1441/64
362/64
1172/64
1202/64
458/64
1407/65
1382/65
1383/65
372/65
909/65
910/65
911/65
912/65
1111/65
712/65
924/65
923/65
787/65
788/65
1127/65
1126/65
906/65
907/65
339
341
343
347
349
351
357
359
371
373
328
330
336
338
340
344
346
348
354
m2
B
R
RV
RIVb
X=5552750
Y=6563050

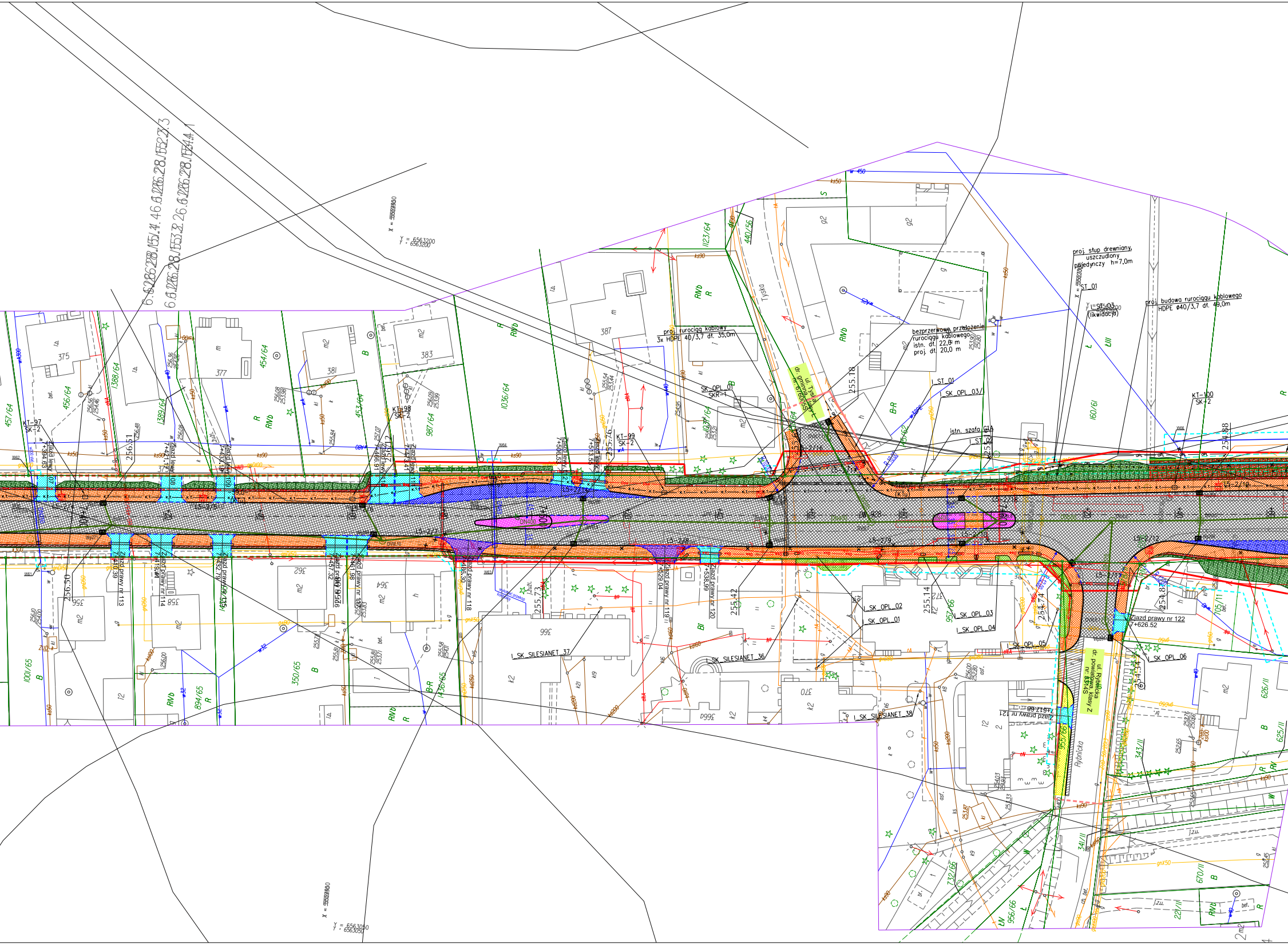

proj. rurociąg kablowy
3x HDPE 40/3,7 dł. 35,0m
bezprzerwowe przełożenie
rurociągu kablowego
istn. dł. 22,0 m
proj. dł. 20,0 m
proj. słup drewniany,
uszczudlony
pojedynczy h=7,0m
ST_01
I_ST_03
(likwidacja)
proj. budowa rurociągu kablowego
HDPE Ø40/3,7 dł. 49,0m
ul. Tyska
dr. gminna klasy L
nr 676005S
Tyska
SK_OPL_01
SKR-1
I_ST_01
I_SK_OPL_03
istn. szafa G1A
I_ST_02
KT-97
SK-2
KT-98
SK-2
KT-99
SK-2
KT-100
SK-2
Zjazd lewy nr 107
7+394.63
Zjazd lewy nr 108
7+421.17
Zjazd lewy nr 109
7+432.19
Zjazd lewy nr 110
7+466.91
Zjazd lewy nr 111
7+473.41
Zjazd lewy nr 112
7+506.53
Zjazd lewy nr 113
7+513.55
Zjazd prawy nr 113
7+410.39
Zjazd prawy nr 114
7+419.44
Zjazd prawy nr 115
7+432.79
Zjazd prawy nr 116
7+457.32
Zjazd prawy nr 117
7+461.98
Zjazd prawy nr 118
7+486.30
Zjazd prawy nr 119
7+529.04
Zjazd prawy nr 120
7+538.99
Zjazd prawy nr 121
7+617.68
Zjazd prawy nr 122
7+626.52
L5-2/4
L5-2/5
L5-2/6
L5-2/7
L5-2/8
L5-2/9
L5-2/11
L5-2/12
L5-2/16
L5-2/17
L5-2/18
L5-2/19
7+400
+20
+40
+60
+80
7+500
+20
+40
256.51
256.50
256.12
255.76
255.73
255.42
255.18
255.14
254.88
254.87
254.74
254.34
I_SK_OPL_01
I_SK_OPL_02
I_SK_OPL_03
I_SK_OPL_04
I_SK_OPL_05
I_SK_OPL_06
I_SK_SILESIANET_36
I_SK_SILESIANET_37
I_SK_SILESIANET_38
ul. Rybnicka
dr. powiatowa klasy Z
nr 5314S
Rybnicka
457/64
456/64
1388/64
1389/64
454/64
453/64
987/64
1036/64
1123/64
440/56
160/61
1001/65
894/65
350/65
1436/65
957/66
955/66
956/66
732/66
705/11
626/11
625/11
343/11
341/11
670/11
221/11
375
377
381
383
387
356
358
362
364
366
370
372
X = 5563200
Y = 6563200
X = 5563000
Y = 6563050

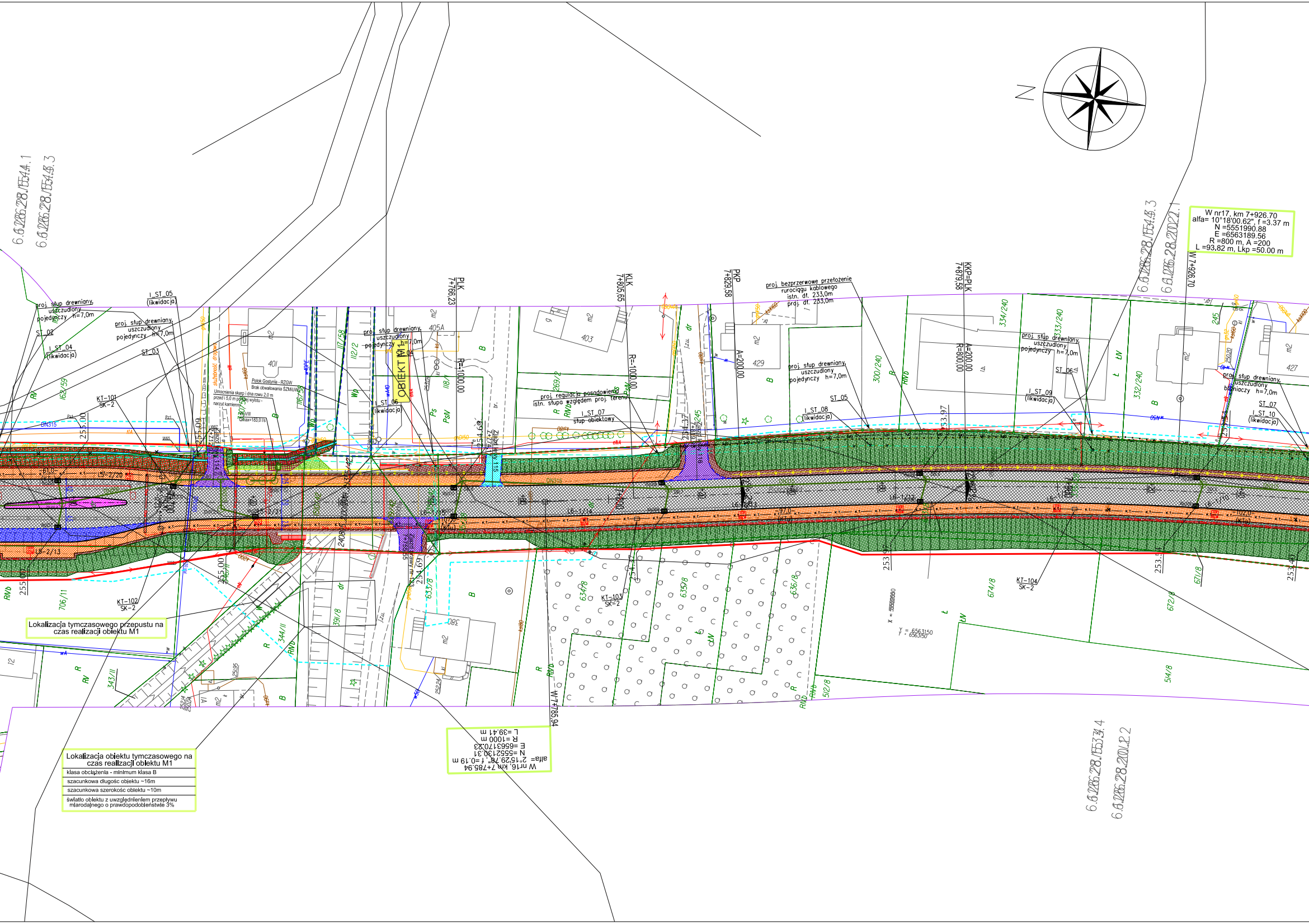

N
6.6.1206.28.1554.1
6.6.1206.28.1554.3
6.6.1206.28.2022.1
6.6.1206.28.1553.4
6.6.1206.28.2012.2
PLK 7+766.23
KLK 7+805.65
PKP 7+829.58
KKP=PLK 7+879.58
W 7+926.70
W 7+785.94
R=1000.00
R=-1000.00
A=200.00
R=800.00
OBIEKT M1
proj. słup drewniany, uszczudlony pojedynczy h=7,0m
I_ST_05 (likwidacja)
ST_02
I_ST_04 (likwidacja)
ST_03
ST_04
ST_05
ST_06
ST_07
I_ST_07 słup obiektowy
I_ST_08 (likwidacja)
I_ST_09 (likwidacja)
I_ST_10 (likwidacja)
proj. regulacja posadowienia istn. słupa względem proj. terenu
proj. bezprzewodowe przełożenie rurociągu kablowego istn. dł. 233,0m proj. dł. 233,0m
Potok Gostynia - RZGW Brak obwałowania SZMUiN
Umocnienia skarp i dna rowu 2,0 m przed i 5,0 m poniżej wylotu - narzut kamienny
Zjazd nr 115
KT-101 SK-2
KT-102 SK-2
KT-103 SK-2
KT-104 SK-2
401
403
405A
429
427
380
255.00
254.69
254.37
253.97
253.90
253.00
L6-2/20
L6-2/13
L6-1/16
L6-1/14
L6-1/13
L6-1/10
706/11
344/11
343/11
391/8
633/8
634/8
635/8
636/8
674/8
672/8
671/8
514/8
512/8
117/58
112/2
118/1
269/2
300/240
334/240
333/240
332/240
245
162/59
116/59
RV
RIVb
R
B
Ps
PsIV
Ł
ŁIV
dr
m2
X = 5552050
Y = 6563150

W nr17, km 7+926.70
alfa= 10°18'00.62", f =3.37 m
N =5551990.88
E =6563189.56
R =800 m, A =200
L =93.82 m, Lkp =50.00 m

W nr16, km 7+785.94
alfa= 2°15'29.78", f =0.19 m
N =5552130.31
E =6563170.23
R =1000 m
L =39.41 m

Lokalizacja tymczasowego przepustu na czas realizacji obiektu M1

Lokalizacja obiektu tymczasowego na czas realizacji obiektu M1
klasa obciążenia - minimum klasa B
szacunkowa długośc obiektu ~16m
szacunkowa szerokośc obiektu ~10m
światło obiektu z uwzględnieniem przepływu miarodajnego o prawdopodobieństwie 3%

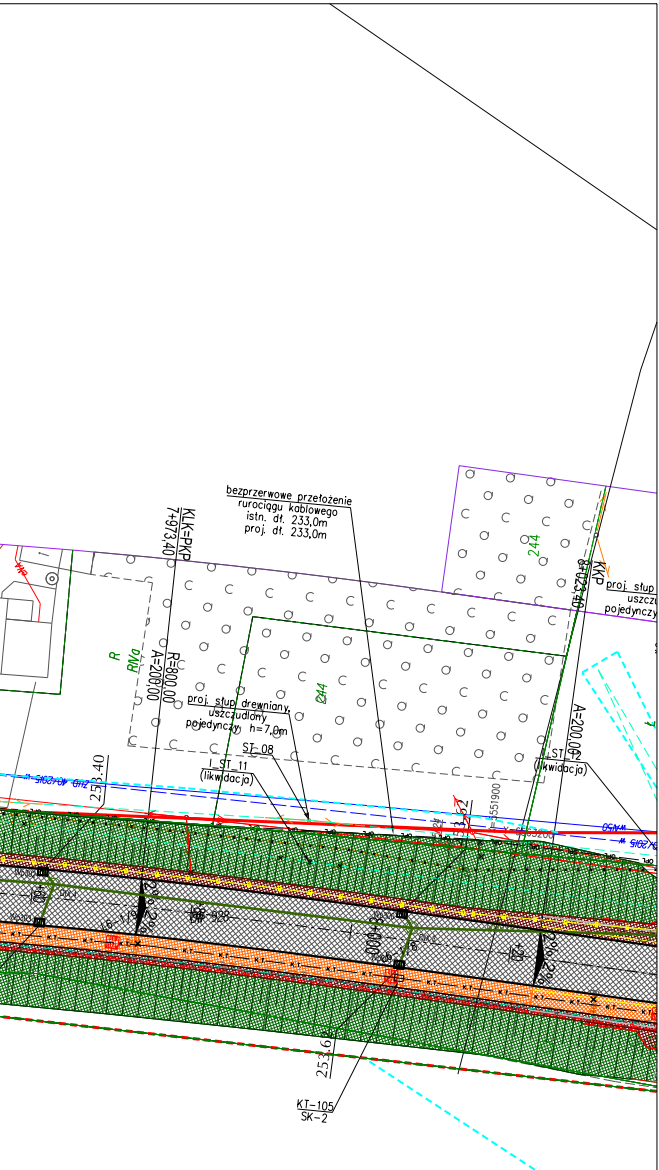
bezprzerwowe przełożenie
rurociągu kablowego
istn. dł. 233,0m
proj. dł. 233,0m
KLK=PKP
7+973,40
R=800,00
A=200,00
R
RNa
244
244
proj. słup drewniany,
uszczudlony
pojedynczy h=7,0m
ST-08
I_ST_11
(likwidacja)
I_ST_12
(likwidacja)
KKP
8+023,40
A=200,00
proj. słup
uszcz
pojedynczy
253.40
253.62
5551900
2%
2%
2%
2%
K.T.
DW 928
+00
+20
253.6
KT-105
SK-2

Jednostka projektowa:

EGIS Polska Inżynieria Sp. z o.o.
ul. Puławska 182
02-670 Warszawa

Inwestor:

Zarząd Dróg Wojewódzkich w Katowicach
40-609 Katowice ul. Lechicka 24
tel. 32 78-19-211, fax. 32 78-19-200

Tytuł projektu:
Opracowanie dokumentacji projektowej przebudowy drogi wojewódzkiej nr 928 na odcinku od DK 44 do skrzyżowania z DK 1 wraz z nadzorem autorskim

Tytuł rysunku:
Plan zagospodarowania terenu - plansza 9

Stadium:
PROJEKT BUDOWLANY

Data:
12.2016r

Nr Rys.
1.9

Temat opracowania:
Projekt Zagospodarowania Terenu

Skala:
1:500

FUNKCJA	IMIĘ I NAZWISKO	NUMER UPRAWNIEŃ	
Projektant cz. drogowej	mgr inż. Remigiusz Rolnik	768/01	
Projektant cz. sanitarnej	mgr inż. Arkadiusz Szatka	SLK/2823/POOS/09	
Projektant cz. elektrycznej	mgr inż. Anna Manecka	SLK/3199/POOE/10	
Projektant cz. teletech.	mgr inż. Jerzy Zawrzel	581/71/Kt	
Projektant cz. konstr..	mgr inż. Wojciech Kujawski	UW 162/98	