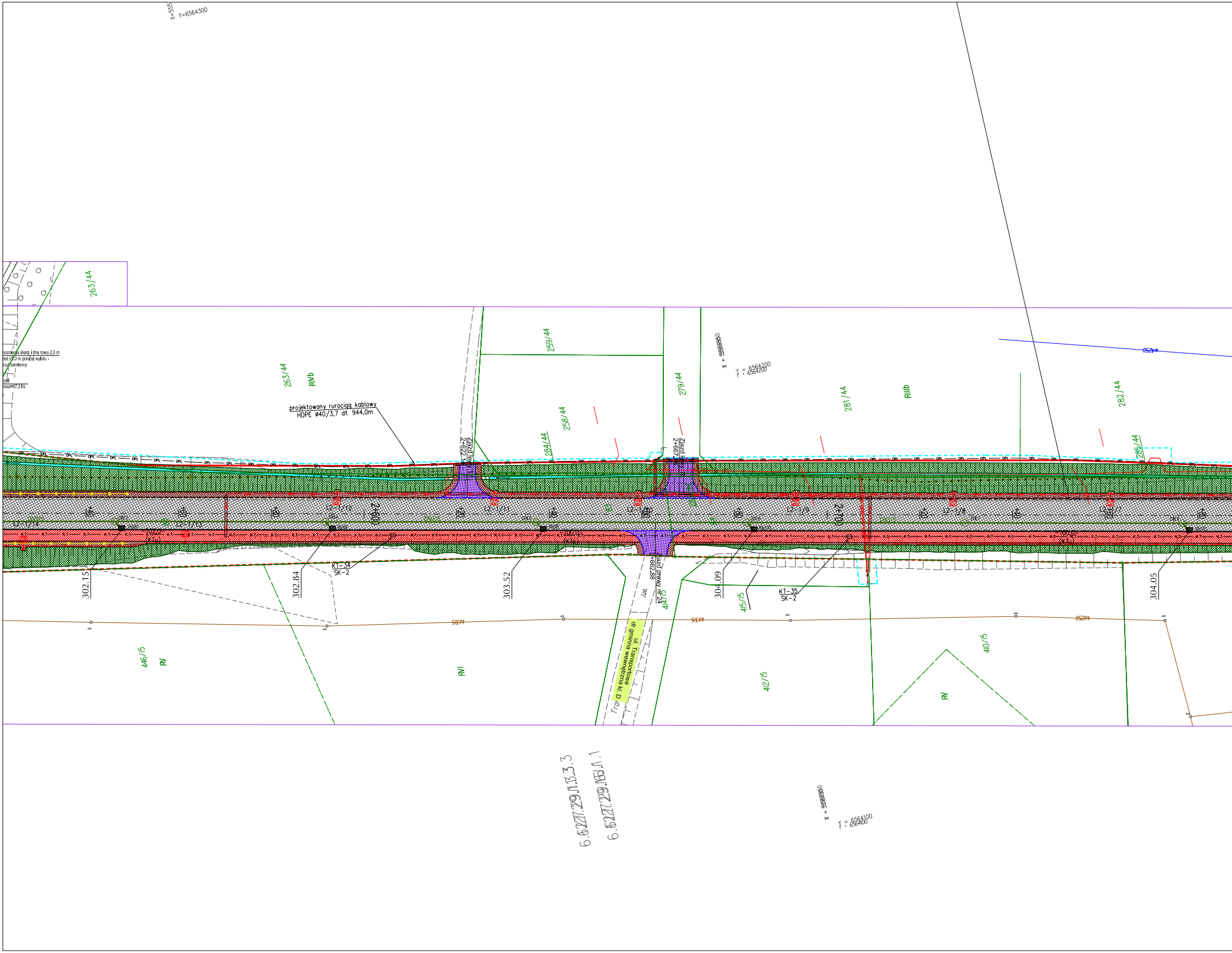
Y=6564300
263/44
nocniena skarp i dna rowu 2,0 m
zed i 5,0 m poniżej wylotu -
rzut kamienny
ylIII
max=87,0 l/s
263/44
RIVb
projektowany rurociąg kablowy
HDPE ø40/3,7 dł. 944,0m
259/44
258/44
284/44
279/44
Zjazd lewy
2+622.14
Zjazd
2+667
281/44
RIIIb
282/44
285/44
x = 5556950
Y = 6564200
OPL
L2-1/14
L2-1/13
L2-1/12
L2-1/11
L2-1/10
L2-1/9
L2-1/8
L2-1/7
2+600
2+700
(KT4)
KT-34
SK-2
KT-35
SK-2
302.15
302.84
303.52
304.09
304.05
Zjazd prawy nr 24
2+662.88
414/15
415/15
412/15
410/15
ul. Transportowa
dr gminna wewnętrzna kl. D
SIEPY
446/15
RV
RVI
RV
6.6227.29.11.13.3.3
6.6227.29.166.1.1
x = 5556950
Y = 6564100

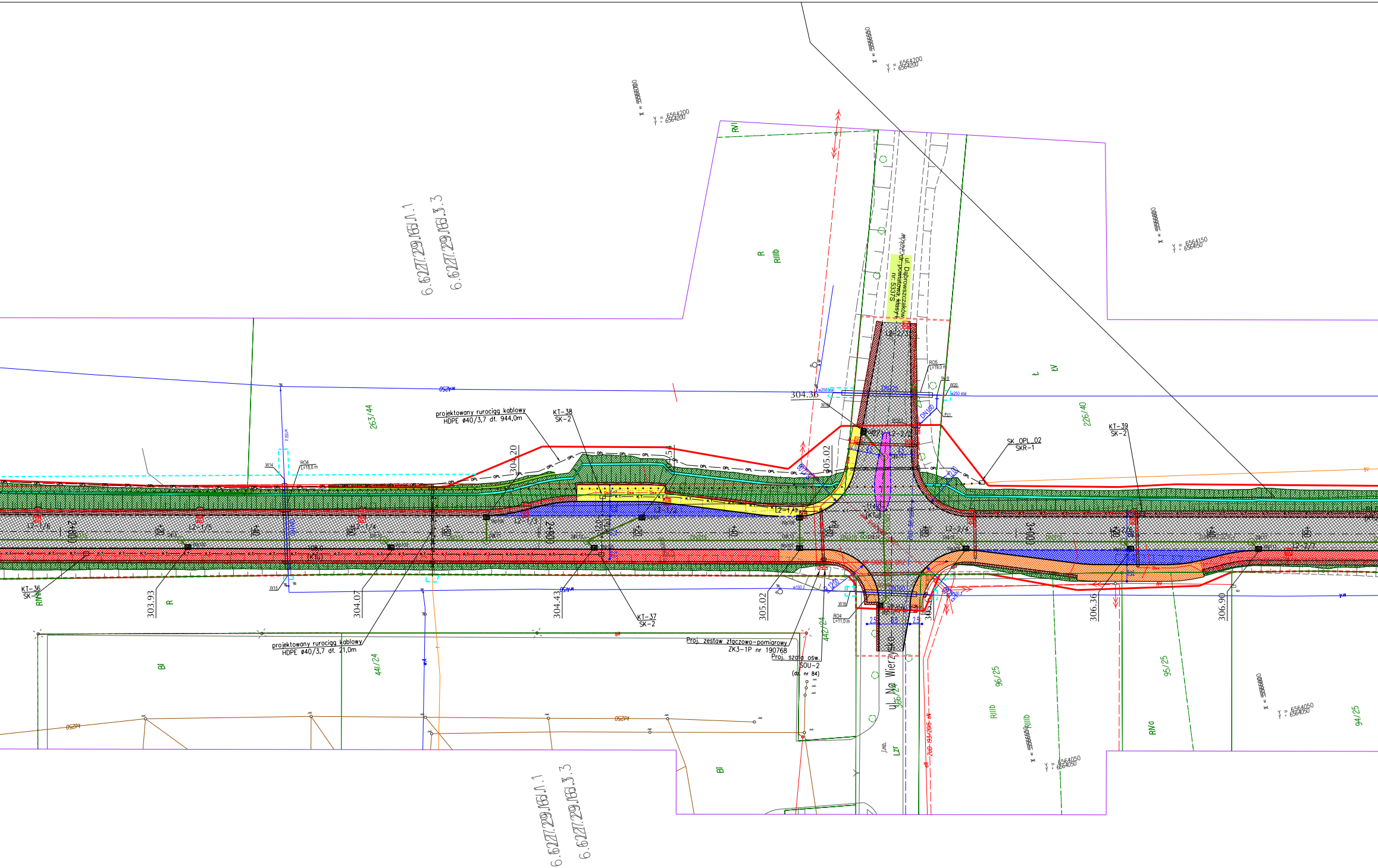

projektowany rurociąg kablowy
HDPE ø40/3,7 dł. 944,0m
projektowany rurociąg kablowy
HDPE ø40/3,7 dł. 21,0m
KT-38
SK-2
KT-37
SK-2
KT-36
SK-2
KT-39
SK-2
SK_OPL_02
SKR-1
Proj. zestaw złączowo-pomiarowy
ZK3-1P nr 190768
Proj. szafa ośw.
SOU-2
(dz. nr 84)
ul. Dąbrowszczaków
dr. powiatowa, klasy L
nr. 5337S
ul. Na Wierzysko
RO4
L=18,0 m
RO4
L=11,0 m
RO5
L=19,0 m
W14
W15
W16
W18
W19
W20
Pz1
DN225
DN160
w250 stal
wA250
wA150
R 12,00
2,5
5,5
2,5
304.20
304.07
303.93
304.43
305.02
305.02
304.36
306.36
306.90
L2-1/6
L2-1/5
L2-1/4
L2-1/3
L2-1/2
L2-1/1
L2-2/1
L2-2/2
L2-2/3
L2-2/4
L2-2/5
L2-2/7
2+80
2+90
3+00
263/44
441/24
442/24
226/40
366/24
96/25
95/25
94/25
R
RIIIb
RVI
RIVa
Bi
ŁV
Lzr
ZUD 193/2015
6.6227.29.186.1.1
6.6227.29.186.3.3
x = 5556600
Y = 6564200
Y = 6564150
Y = 6564050

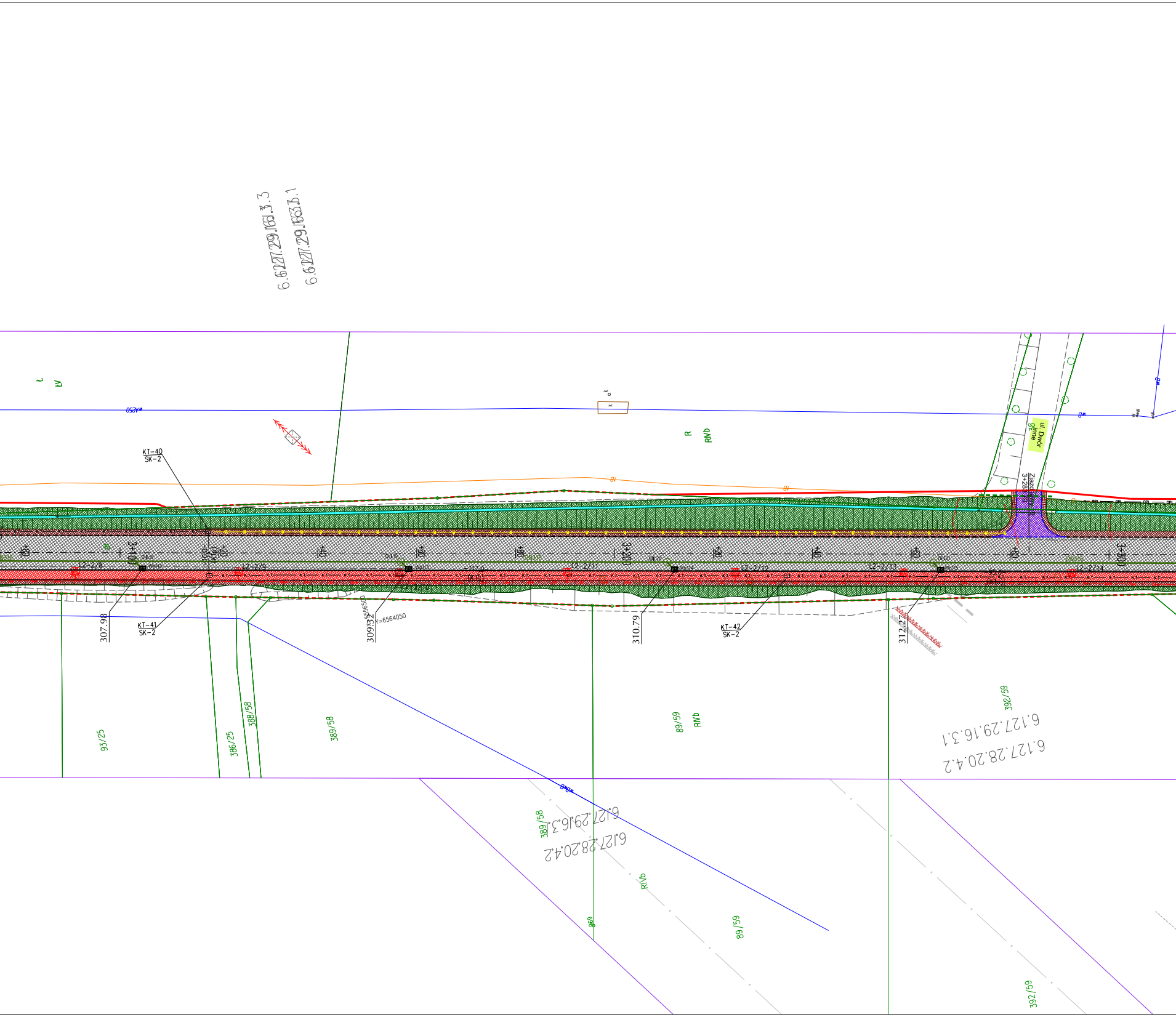
6.6227.29.1651.3.3
6.6227.29.1653.3.1
t
Ł
wA250
R
RVb
KT-40
SK-2
KT-41
SK-2
KT-42
SK-2
3+100
+20
+40
+60
+80
3+200
3+300
L2-2/8
L2-2/9
L2-2/11
L2-2/12
L2-2/13
L2-2/14
307.98
309.32
X=5556500
Y=6564050
310.79
312.27
ul. Dwór
gz
inne
Zjazd
3+28
wB
93/25
386/25
388/58
389/58
89/59
RVb
392/59
6.127.29.16.3.1
6.127.28.20.4.2
389/58
6.127.29.16.3.1
6.127.28.20.4.2
RIVb
369
89/59
392/59

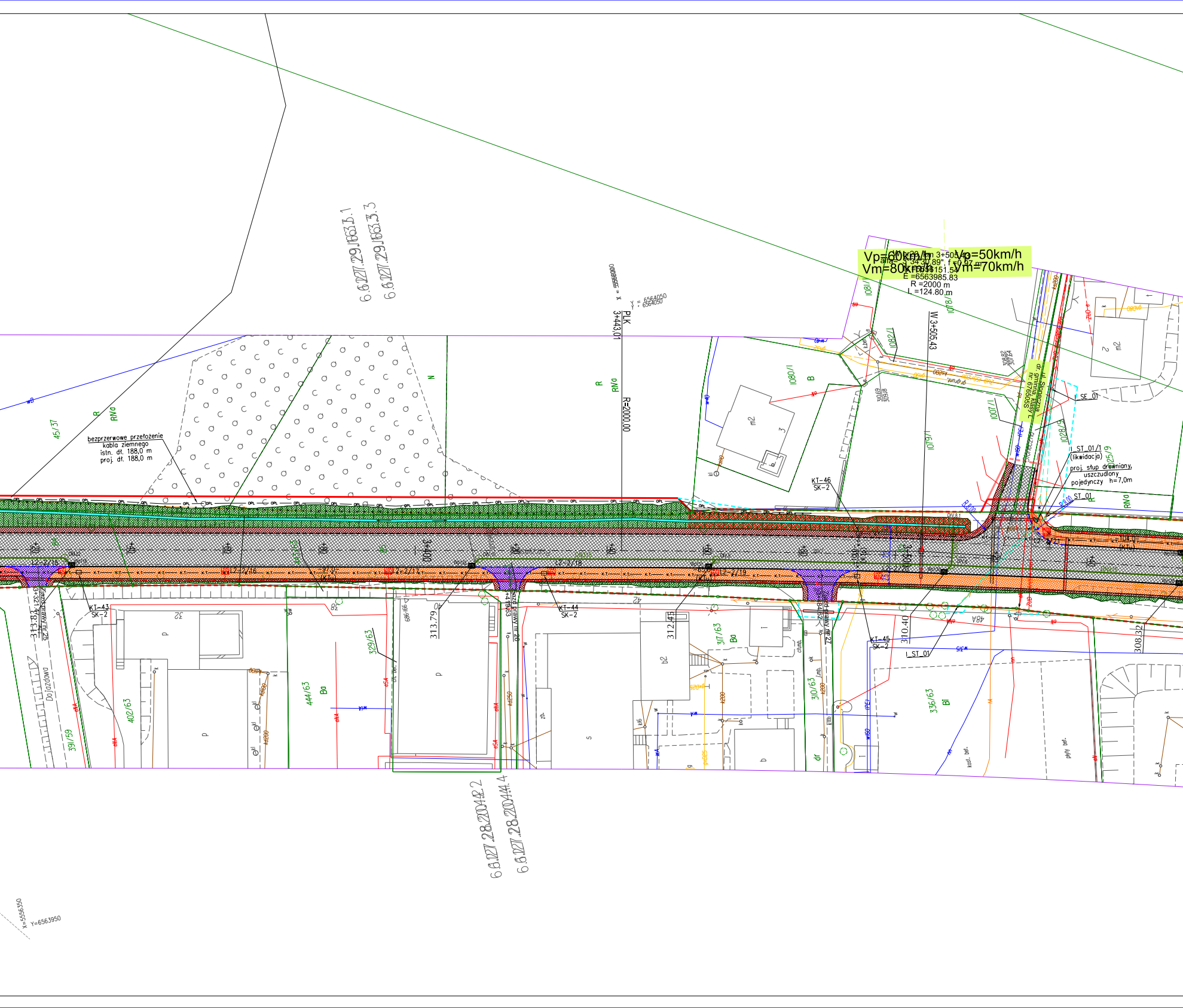
Vp=60km/h
Vm=80km/h
W nr 29 km 3+505,43
alfa= 3 34'30.89", f =0.97 m
N =5556151.54
E =6563985.83
R =2000 m
L =124.80 m
Vp=50km/h
Vm=70km/h
W 3+505,43
PLK
3+443,01
R=2000.00
6.6.1227.29.1653.1
6.6.1227.29.1653.3
6.6.1227.28.2014.2
6.6.1227.28.2014.4
bezprzerwowe przełożenie
kabla ziemnego
istn. dł. 188,0 m
proj. dł. 188,0 m
45/37
R
RVa
N
1080/1
B
m2
1081/1
1082/1
1078/1
1079/1
1007/1
1028/9
1025/9
ul. Słoneczna
dr. gminna, klasy L
nr. 676505S
I_SE_01
I_ST_01/1
(likwidacja)
proj. słup drewniany,
uszczudlony
pojedynczy h=7,0m
ST_01
KT-46
SK-2
L2-2/15
L2-2/16
L2-2/17
L2-2/18
L2-2/19
L2-2/20
3+400
3+500
+20
+40
+60
+80
104,0
(KT)
KT-43
SK-2
KT-44
SK-2
KT-45
SK-2
I_ST_01
zjazd prawy nr 25
3+321,47
313.83
Dojazdowa
zjazd prawy nr 26
3+419,63
zjazd prawy nr 27
3+484,62
313.79
312.45
310.40
308.32
32
38
40
42
48A
443/63
444/63
Ba
402/63
391/59
329/63
317/63
310/63
336/63
Bi
p
b2
s
dr
Y=6563950
X=5556350
Y=6564050

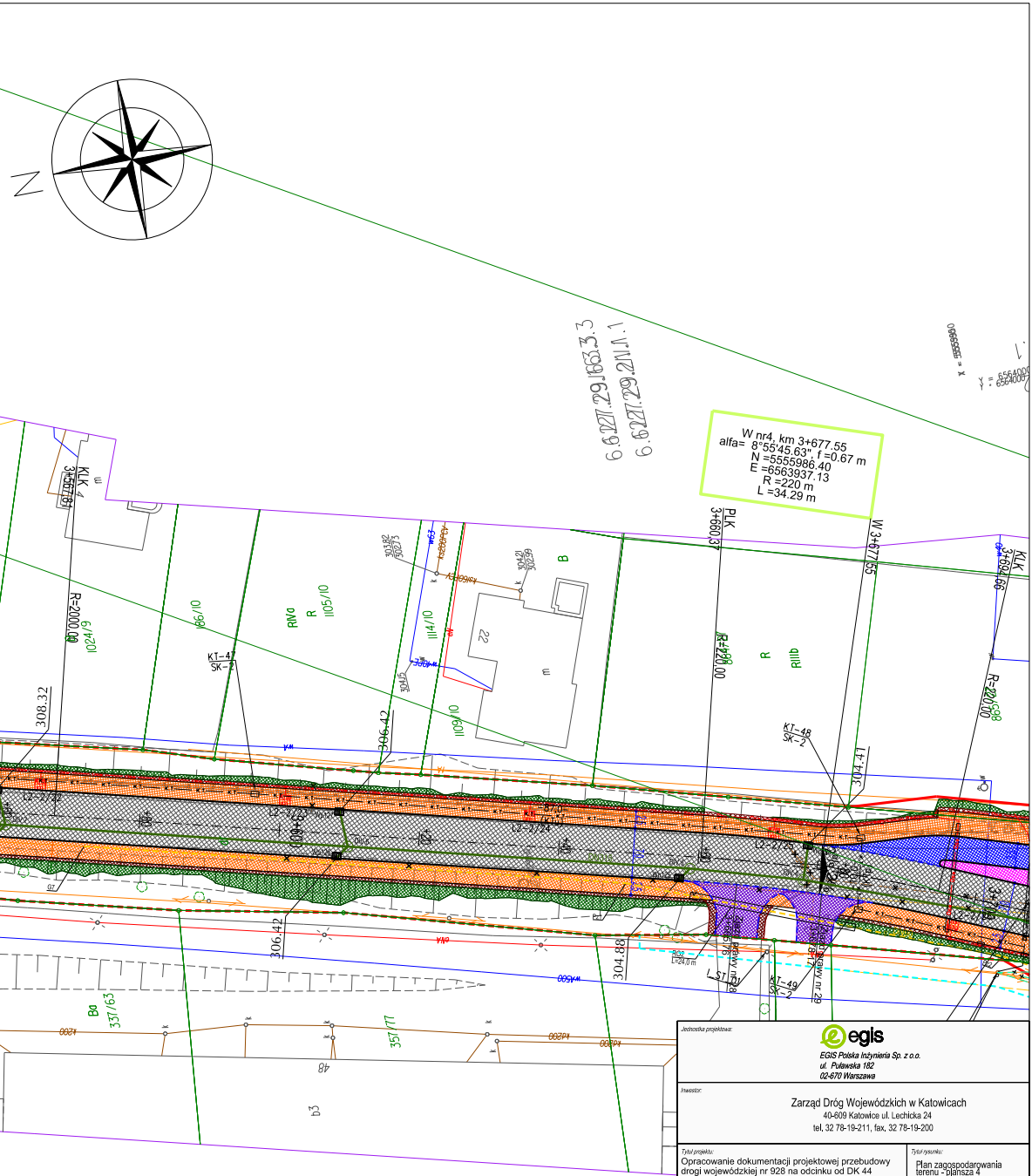
W nr4, km 3+677.55
alfa= 8°55'45.63", f =0.67 m
N =5555986.40
E =6563937.13
R =220 m
L =34.29 m
KLK 4 3+567.81
PLK 3+660.37
W 3+677.55
KLK 3+694.69
R=2000.00
R=220.00
KT-47 SK-2
KT-48 SK-2
KT-49 SK-2
L2-2/24
308.32
306.42
304.41
304.88
RIVa
RIIIb
B
Bа
1024/9
1105/10
1114/10
1109/10
1186/10
337/63
357/77
22
48
b3
L=24.0 m

Jednostka projektowa:	
	EGIS Polska Inżynieria Sp. z o.o. ul. Puławska 182 02-670 Warszawa

Inwestor:

Zarząd Dróg Wojewódzkich w Katowicach
40-609 Katowice ul. Lechicka 24
tel. 32 78-19-211, fax. 32 78-19-200

Tytuł projektu:	Tytuł rysunku:	
Opracowanie dokumentacji projektowej przebudowy drogi wojewódzkiej nr 928 na odcinku od DK 44 do skrzyżowania z DK 1 wraz z nadzorem autorskim	Plan zagospodarowania terenu - plansza 4	
Stadium: PROJEKT BUDOWLANY	Data: 12.2016r	Nr Rys. 1.4
Temat opracowania: Projekt Zagospodarowania Terenu	Skala: 1:500	

FUNKCJA	IMIĘ I NAZWISKO	NUMER UPRAWNIEŃ	
Projektant cz. drogowej	mgr inż. Remigiusz Rolnik	768/01	
Projektant cz. sanitarnej	mgr inż. Arkadiusz Szatka	SLK/2823/POOS/09	
Projektant cz. elektrycznej	mgr inż. Anna Manecka	SLK/3199/POOE/10	
Projektant cz. teletech.	mgr inż. Jerzy Zawrzel	581/71/Kt	
Projektant cz. konstr..	mgr inż. Wojciech Kujawski	UW 162/98	