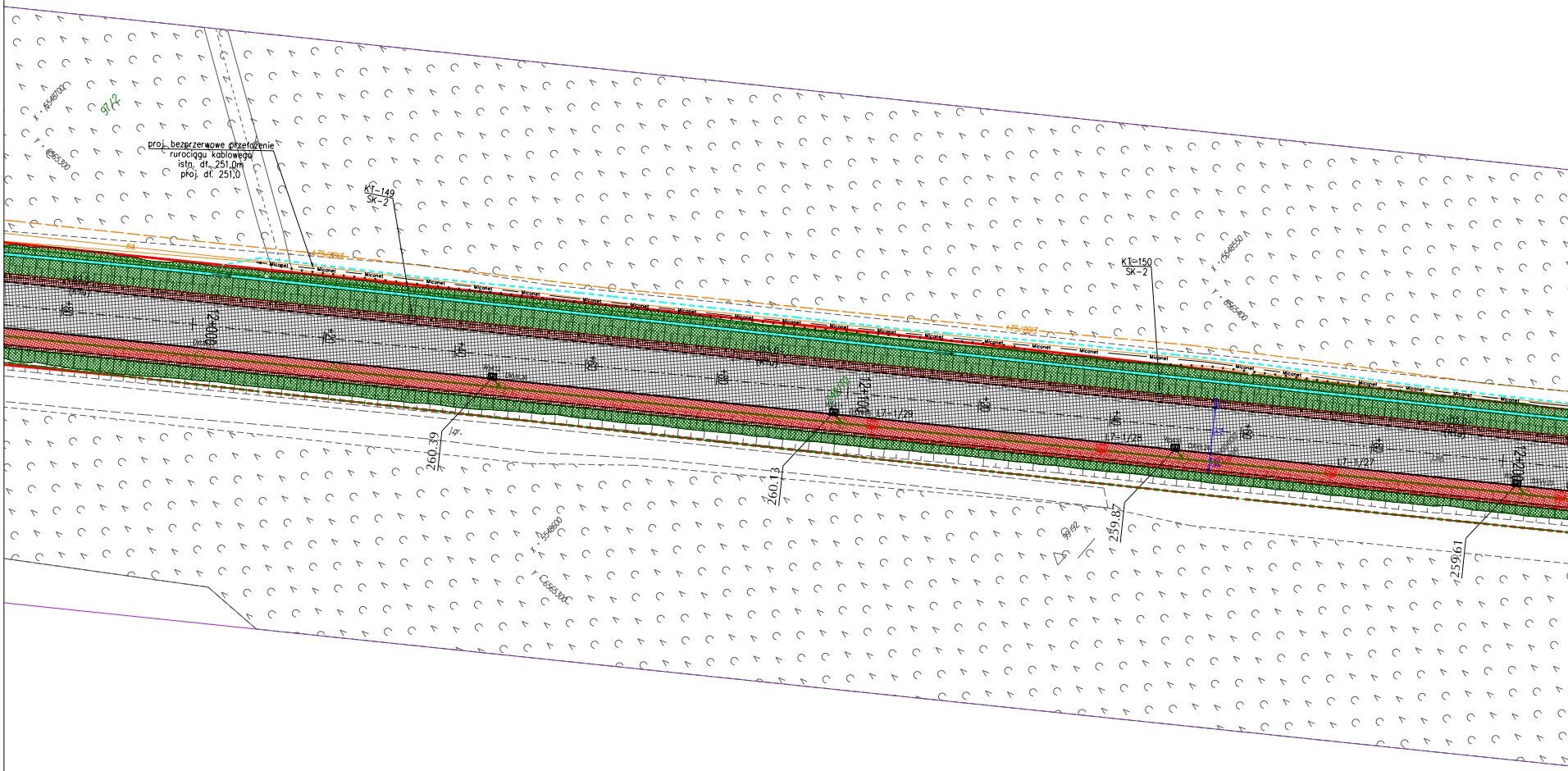
97/2
x - 5548700
y - 6565300
proj. bezprzerwowe przełożenie
rurociągu kablowego
istn. dł. 251,0m
proj. dł. 251,0
KT-149
SK-2
175/2013
Miconet
+80
12+000
+20
+40
260.39
jgr.
+80
12+100
L7-1/29
260.13
+20
+40
L7-1/28
259.87
99/92
KT-150
SK-2
x - 5548550
y - 6565400
+60
+80
L7-1/27
12+200
259.61
x - 5548600
y - 6565300

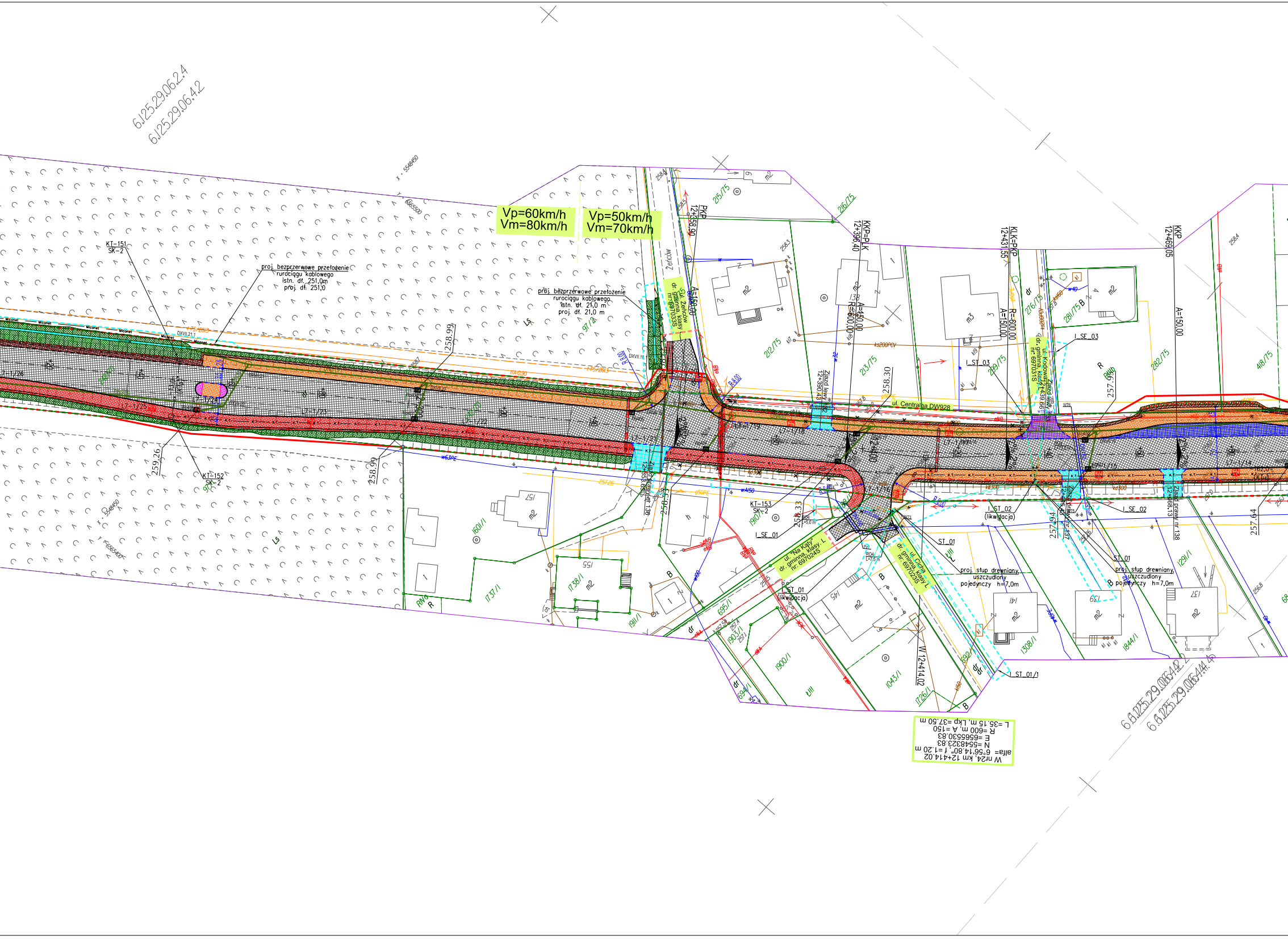

6.125.29.06.2.4
6.125.29.06.4.2
Vp=60km/h
Vm=80km/h
Vp=50km/h
Vm=70km/h
KT-151
SK-2
KT-152
SK-2
KT-153
SK-2
proj. bezprzerwowe przełożenie rurociągu kablowego istn. dł. 251,0m proj. dł. 251,0
proj. bezprzerwowe przełożenie rurociągu kablowego istn. dł. 21,0 m proj. dł. 21,0 m
ul. Żeńców dr. gminna klasy L nr. 697033S
Żeńców
PKP 12+358,90
KKP=PLK 12+396,40
KLK=PKP 12+431,55
KKP 12+469,05
A=150,00
R=600,00
A=150,00
R=600,00
A=150,00
A=150,00
Zjazd lewy 12+390.43
Zjazd lewy 12+439.66
Zjazd prawy nr 137
Zjazd prawy nr 138 12+468.13
Zjazd prawy nr 136
ul. Kodowa dr. gminna klasy L nr. 697031S
ul. Centralna DW928
ul. "Na Kąty" dr. gminna klasy L nr. 697024S
ul. Cicha dr. gminna klasy L nr. 697023S
215/75
216/75
212/75
213/75
276/75
281/75
299/75
282/75
418/75
97/2
1910/1
1601/1
1737/1
1738/1
1911/1
695/1
1903/1
1900/1
694/1
1043/1
1726/1
692/1
1308/1
1844/1
1291/1
m2
m3
157
155
145
141
139
137
138
258.99
259.26
258.99
258.53
258.33
258.30
257.94
257.64
257.98
I_SE_01
I_SE_02
I_SE_03
I_ST_01 (likwidacja)
I_ST_02 (likwidacja)
I_ST_03
ST_01
I_ST_01/1
proj. słup drewniany, uszczudlony pojedynczy h=7,0m
W 12+414,02
ks200PCV
kd300
w63PE
Ls
RIVa
ŁIII
dr
B
R
L7-1/26
L7-1/25
L7-1/24
L7-1/23
L7-1/22
L7-1/21
L7-1/19
L7-1/18
L7-1/16
L7-1/15
L7-1/14
12+400
R=8,00
6.6.125.29.06.4.2.2
6.6.125.29.06.4.4.5
W nr24, km 12+414.02
alfa= 6°56'14.80" f =1.20 m
N =5548323.83
E =6565530.83
R =600 m, A =150
L =35.15 m, Lkp =37.50 m

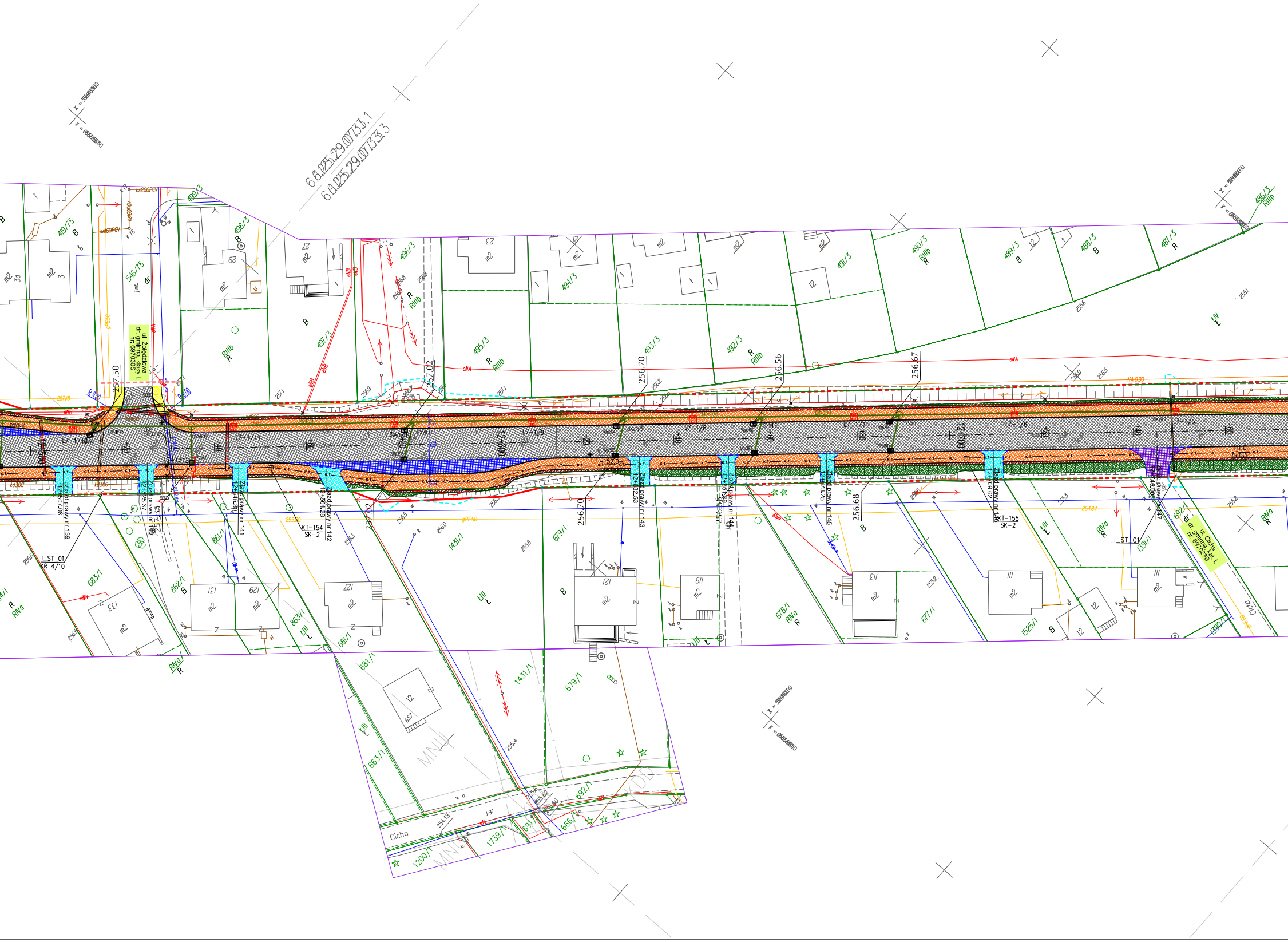
6.6.125.29.0733.1
6.6.125.29.0733.3
ul. Żołędziowa
dr. gminna, klasy L
nr: 697030S
ul. Cicha
dr. gminna, kat. L
nr: 697023S
Cicha
257.50
257.02
256.70
256.56
256.67
256.68
12+600
12+700
L7-1/12
L7-1/11
L7-1/10
L7-1/9
L7-1/8
L7-1/7
L7-1/6
L7-1/5
Zjazd prawy nr 139
12+507.08
Zjazd prawy nr 140
12+525.37
Zjazd prawy nr 141
12+545.30
Zjazd prawy nr 142
12+564.28
Zjazd prawy nr 143
12+632.53
Zjazd prawy nr 144
12+651.80
Zjazd prawy nr 145
12+673.25
Zjazd prawy nr 146
12+709.62
Zjazd prawy nr 147
12+745.00
KT-154
SK-2
KT-155
SK-2
I_ST_01
KR 4/10
I_ST_01
R 9.00
-152.0-
kd300
gPE50
eNA
eNB
419/15
498/3
499/3
546/15
497/3
496/3
495/3
494/3
493/3
492/3
491/3
490/3
489/3
488/3
487/3
486/3
683/1
862/1
861/1
863/1
681/1
1431/1
679/1
678/1
677/1
1525/1
1391/1
692/1
1390/1
666/1
691/1
1739/1
1200/1
RIIIb
RIVa
ŁIII
ŁIV
B
R
Ł
dr
m2
12
133
131
129
127
121
119
113
111
29
27
23
657
MN
KDD
j.gr.

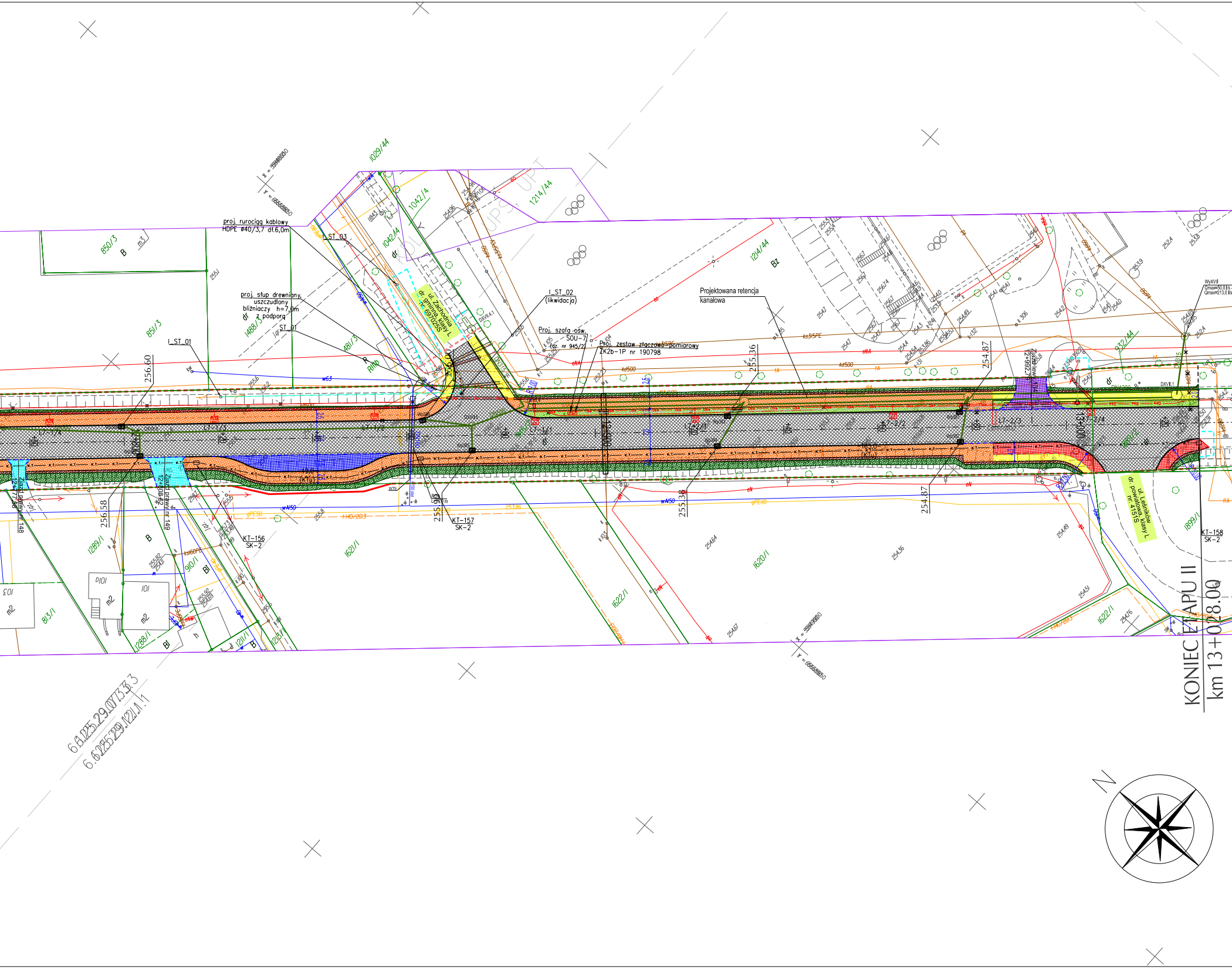

proj. rurociąg kablowy
HDPE ø40/3,7 dł.6,0m
proj. słup drewniany,
uszczudlony
bliźniaczy h=7,0m
z podporą
I_ST_03
I_ST_01
ST_01
I_ST_02
(likwidacja)
Proj. szafa ośw.
SOU-7
(dz. nr 945/2)
Proj. zestaw złączowo-pomiarowy
ZK2b-1P nr 190798
Projektowana retencja
kanałowa
ul. Zachodnia
dr. gminna klasy L
nr 697025S
ul. Leśnikowa
dr. powiatowa klasy L
nr 4151S
KT-156
SK-2
KT-157
SK-2
KT-158
SK-2
Zjazd prawy nr 149
Zjazd prawy nr 148
256.60
256.58
255.36
255.38
254.87
254.87
850/3
851/3
1488/3
1481/3
1029/44
1042/4
1214/44
1289/1
1288/1
1621/1
1620/1
1622/1
1899/1
813/1
910/1
1211/1
KONIEC ETAPU II
km 13+028.00
6.625.29.0733.3
6.625.29.1211.1

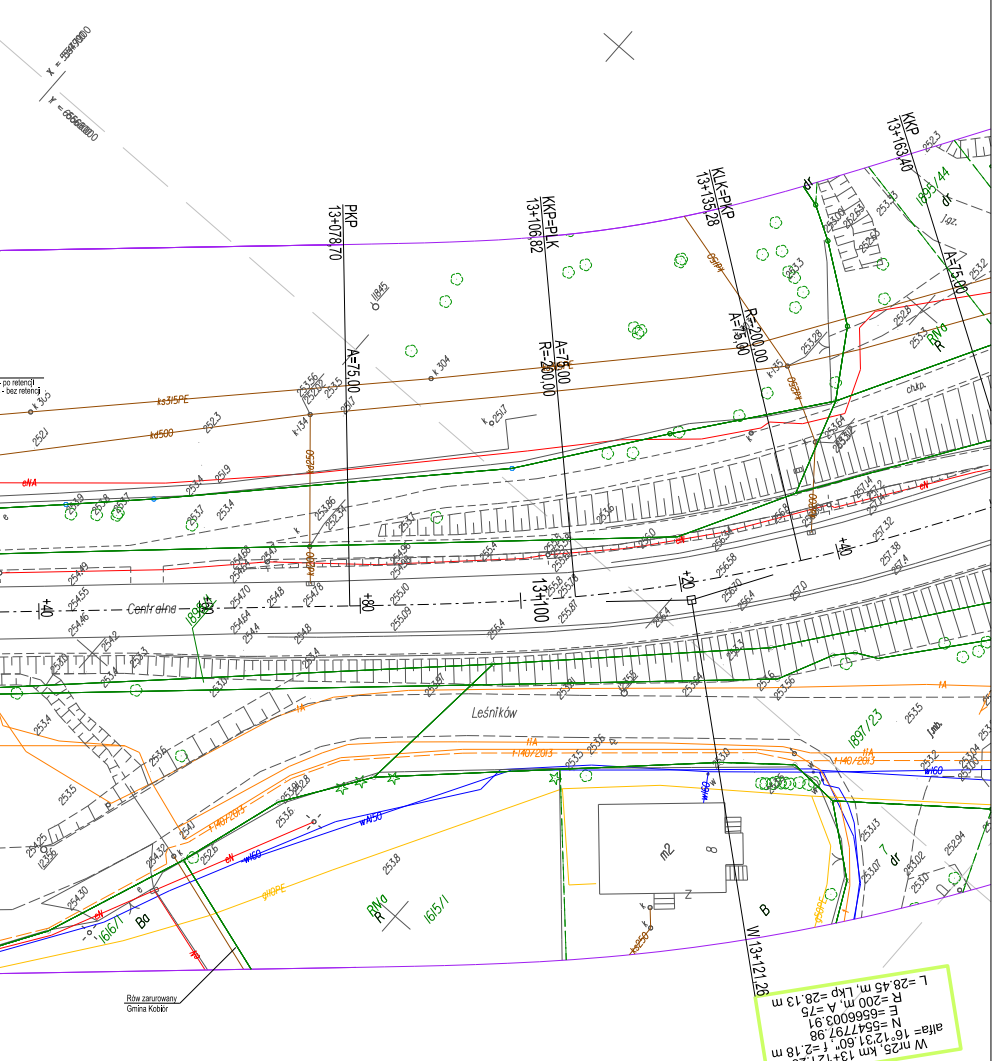
PKP
13+078.70
KKP=PLK
13+106.82
KLK=PKP
13+135.28
KKP
13+163.40
A=75.00
R=200.00
A=75.00
Centralna
Leśników
+40
+80
13+100
+20
+40
W1 13+121.26
Rów zarurowany
Gmina Kobiór
W nr25, km 13+121.26
alfa= 16°12'31.60", f =2.18 m
N =5547797.98
E =6566003.91
R =200 m, A =75
L =28.45 m, Lkp =28.13 m
1897/23
1615/1
1897/44
m2
RNa
Bo

Jednostka projektowa:

egis

EGIS Polska Inżynieria Sp. z o.o.
ul. Puławska 182
02-670 Warszawa

Inwestor:

Zarząd Dróg Wojewódzkich w Katowicach
40-609 Katowice ul. Lechicka 24
tel. 32 78-19-211, fax. 32 78-19-200

Tytuł projektu: Opracowanie dokumentacji projektowej przebudowy drogi wojewódzkiej nr 928 na odcinku od DK 44 do skrzyżowania z DK 1 wraz z nadzorem autorskim	Tytuł rysunku: Plan zagospodarowania terenu - plansza 14
Stadium: PROJEKT BUDOWLANY	Data: 12.2016r Nr Rys. 1.14
Temat opracowania: Projekt Zagospodarowania Terenu	Skala: 1:500

FUNKCJA	IMIĘ I NAZWISKO	NUMER UPRAWNIEŃ	
Projektant cz. drogowej	mgr inż. Remigiusz Rolnik	768/01	
Projektant cz. sanitarnej	mgr inż. Arkadiusz Szatka	SLK/2823/ POOS/09	
Projektant cz. elektrycznej	mgr inż. Anna Manecka	SLK/3199/ POOE/10	
Projektant cz. teletech.	mgr inż. Jerzy Zawrzel	581/71/Kt	
Projektant cz. konstr..	mgr inż. Wojciech Kujawski	UW 162/98	