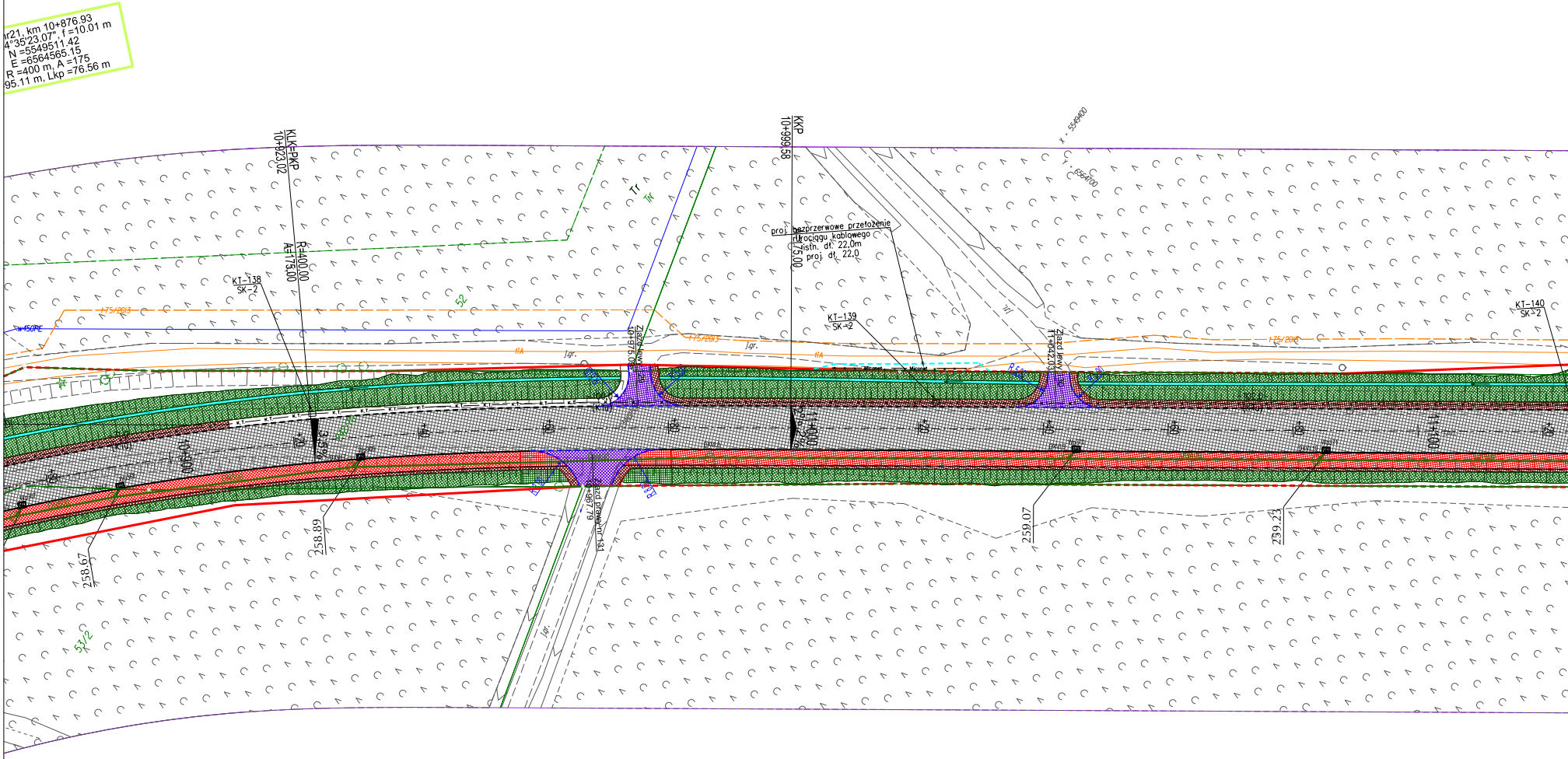

r21, km 10+876.93
4°35'23.07", f =10.01 m
N =5549511.42
E =6564565.15
R =400 m, A =175
95.11 m, Lkp =76.56 m
KLK=PKP
10+923.02
R=400.00
A=175.00
KKP
10+999.58
175.00
proj. bezprzerwowe przełożenie
rurociągu kablowego
istn. dł. 22,0m
proj. dł. 22,0
KT-138
SK-2
KT-139
SK-2
KT-140
SK-2
Zjazd lewy 120
10+975.09
Zjazd lewy 130
11+042.03
Zjazd prawy nr 131
10+967.79
10+900
11+000
11+100
+60
+80
+20
+40
+60
+80
3.5%
2%
258.67
258.89
259.07
259.23
175/2013
Tr
52
53/2
w450PE
j.gr.
x = 5549400
y = 6564700

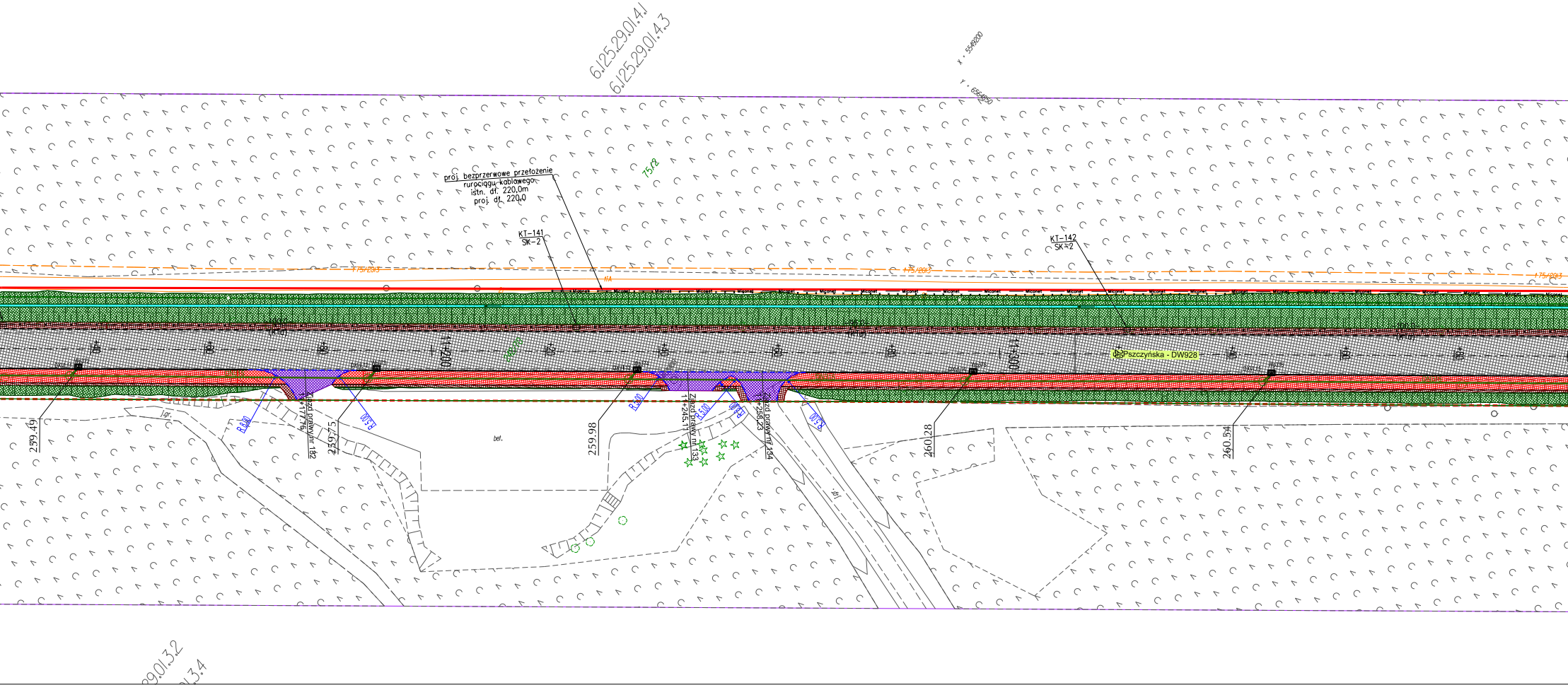
6.125.29.01.4.1
6.125.29.01.4.3
x - 5548200
y - 6564950
proj. bezprzerwowe przełożenie rurociągu kablowego
istn. dł. 220,0m
proj. dł. 220,0
75/2
KT-141
SK-2
KT-142
SK-2
11+200
11+300
+20
+40
+60
+80
Pszczyńska - DW928
259.49
259.75
259.98
260.28
260.54
Zjazd prawy nr 132
11+177.76
Zjazd prawy nr 133
11+245.11
Zjazd prawy nr 134
11+258.23
R8,00
R5,00
R6,00
bet.
gr.
29.01.3.2
29.01.3.4

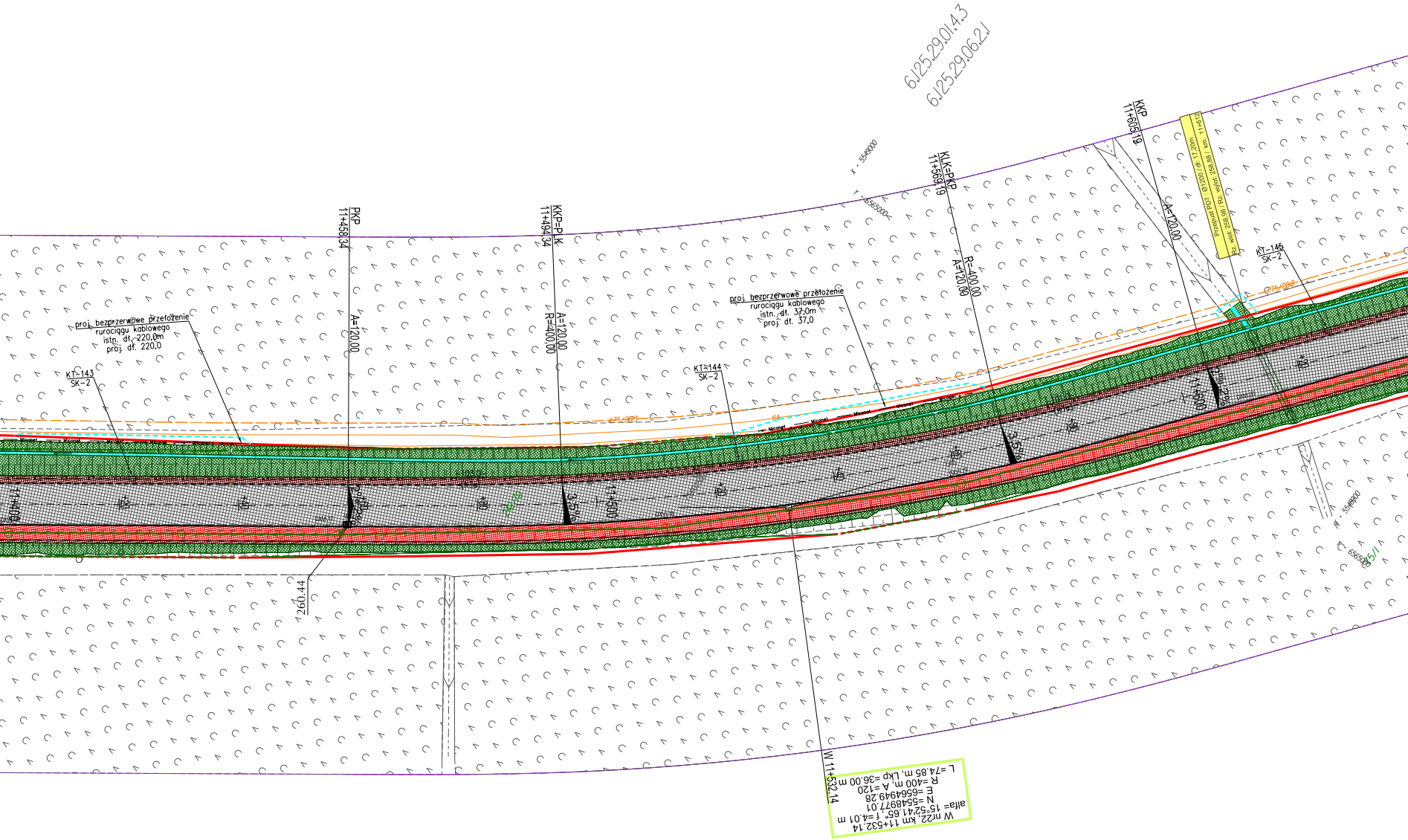
6.125.29.01.4.3
6.125.29.06.2.1
PKP
11+458.34
A=120.00
KKP=PŁK
11+494.34
A=120.00
R=400.00
KŁK=PKP
11+569.19
R=400.00
A=120.00
KKP
11+605.19
A=120.00
Przepust PD7 : Ø1200 / dł: 17,20m
Rz. wlot: 258,98 / Rz. wylot: 258,88 / km. 11+612
KT-143
SK-2
KT-144
SK-2
KT-145
SK-2
proj. bezprzerwowe przełożenie
rurociągu kablowego
istn. dł. 220,0m
proj. dł. 220,0
proj. bezprzerwowe przełożenie
rurociągu kablowego
istn. dł. 37,0m
proj. dł. 37,0
11+400
11+500
11+600
3.5%
260.44
W 11+532.14
W nr22, km 11+532.14
alfa= 15°52'41.65", f =4.01 m
N =5548977.01
E =6564949.28
R =400 m, A =120
L =74.85 m, Lkp =36.00 m
x = 5549000
y = 6565000

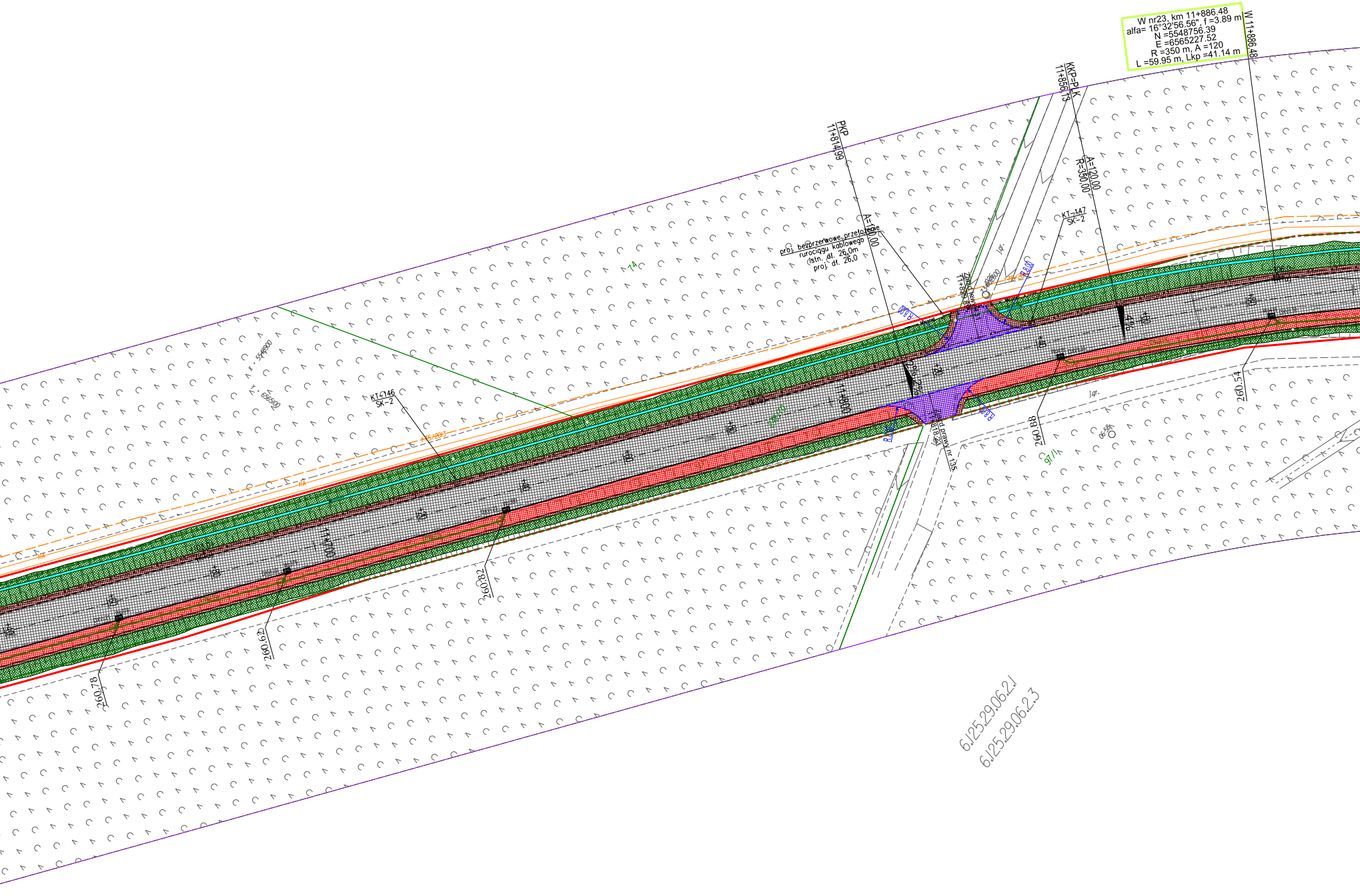
W nr23, km 11+886.48
alfa= 16°32'56.56", f =3.89 m
N =5548756.39
E =6565227.52
R =350 m, A =120
L =59.95 m, Lkp =41.14 m
W 11+886.48
KKP=PLK
11+856.73
A=120.00
R=350.00
PKP
11+814.99
A=120.00
proj. bezprzerwowe przełożenie
rurociągu kablowego
istn. dł. 26,0m
proj. dł. 26,0
KT-147
SK-2
KT-146
SK-2
Zjazd lewy
Zjazd prawy nr 135
11+818.23
R=8.00
R8.00
4%
2%
2%
+20
+40
+60
+80
11+800
11+700
260.54
260.88
260.82
260.62
260.78
97/1
j.gr.
6.125.29.06.2.1
6.125.29.06.2.3

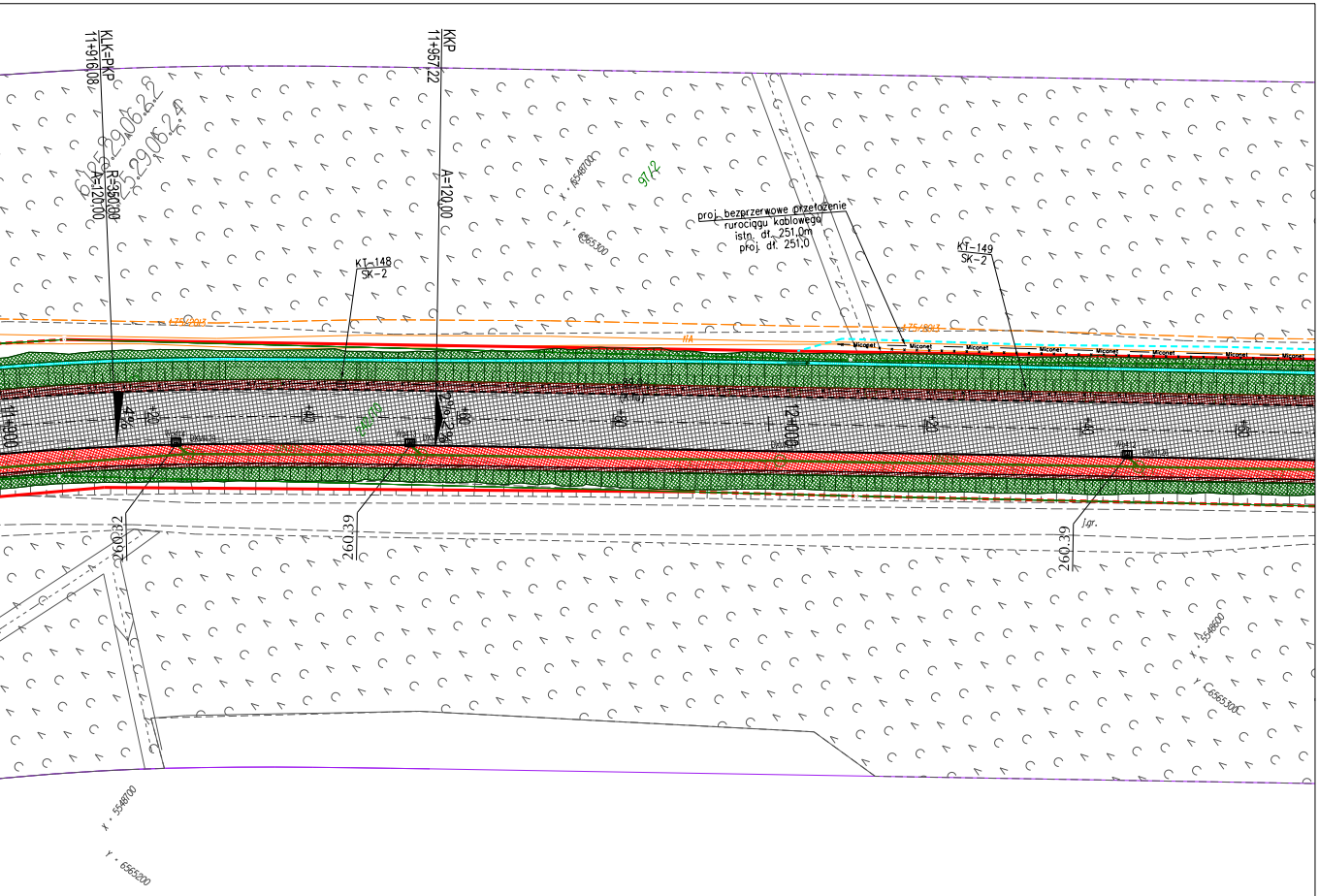
KLK=PKP
11+916,08
R=350,00
A=120,00
KKP
11+957,22
A=120,00
KT-148
SK-2
KT-149
SK-2
proj. bezprzerwowe przełożenie
rurociągu kablowego
istn. dł. 251,0m
proj. dł. 251,0
97/2
175/2013
Miconet
11+900
+20
+40
+60
+80
12+000
4%
2%
260.32
260.39
260.39
j.gr.
x = 5548700
y = 6565300
x = 5548600
y = 6565300
x = 5548700
y = 6565200

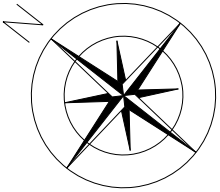

Jednostka projektowa:

egis
EGIS Polska Inżynieria Sp. z o.o.
ul. Puławska 182
02-670 Warszawa

Inwestor:

Zarząd Dróg Wojewódzkich w Katowicach
40-609 Katowice ul. Lechicka 24
tel. 32 78-19-211, fax. 32 78-19-200

Tytuł projektu:
Opracowanie dokumentacji projektowej przebudowy drogi wojewódzkiej nr 928 na odcinku od DK 44 do skrzyżowania z DK 1 wraz z nadzorem autorskim

Tytuł rysunku:
Plan zagospodarowania terenu - plansza 13

Stadium:
PROJEKT BUDOWLANY

Data:
12.2016r

Nr Rys.
1.13

Temat opracowania:
Projekt Zagospodarowania Terenu

Skala:
1:500

FUNKCJA	IMIĘ I NAZWISKO	NUMER UPRAWNIEŃ	
Projektant cz. drogowej	mgr inż. Remigiusz Rolnik	768/01	
Projektant cz. sanitarnej	mgr inż. Arkadiusz Szatka	SLK/2823/ POOS/09	
Projektant cz. elektrycznej	mgr inż. Anna Manecka	SLK/3199/ POOE/10	
Projektant cz. teletech.	mgr inż. Jerzy Zawrzel	581/71/Kt	
Projektant cz. konstr..	mgr inż. Wojciech Kujawski	UW 162/98	