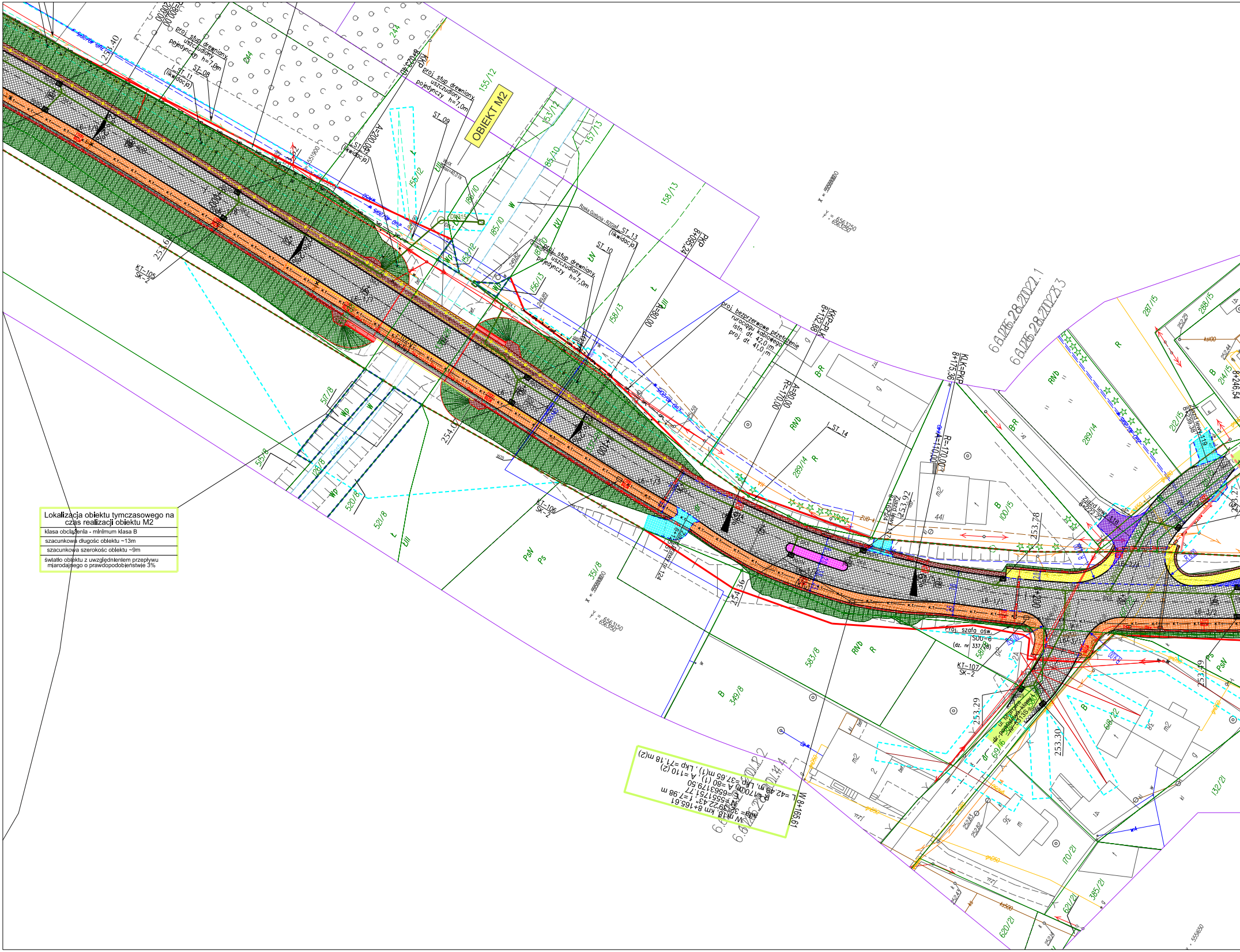
OBIEKT M2
proj. słup drewniany uszczudlony pojedynczy h=7,0m
ST 08
ST 09
ST 10
ST 11 (likwidacja)
ST 13 (likwidacja)
ST 14
KT-105 SK-2
KT-106 SK-2
KT-107 SK-2
proj. bezprzewodowe przejście rurociągu kablowego istn. dł. 42,0 m proj. dł. 41,0 m
KKP 8+027.48
A=200.00
PKP 8+095.24
A=80.00
R=170.00
KKP=PLK 8+132.88
KLK=PKP 8+175.36
R=170.00
A=110.00
8+246.54
W 8+165.61
W nr18, km 8+165.61
alfa= 32°39'22.43", f=7.98 m
N=5551751.77
E=6563179.50
R=170.00 m, A=80 (1), A=110 (2)
L=42.48 m, Lkp=37.65 m(1), Lkp=71.18 m(2)
proj. szafa ośw. SOU-6 (dz. nr 337/28)
253.40
253.6
254.0
254.36
253.92
253.78
253.29
253.30
253.79
244
155/12
153/12
157/13
158/13
85/10
185/10
156/13
517/8
515/8
126/8
520/8
521/8
351/8
349/8
583/8
289/4
100/15
289/14
287/15
288/15
212/15
214/15
618/22
170/21
621/21
620/21
385/21
132/21
B-R
RVb
PsV
Ps
Wp
LIII
W
R
B

Lokalizacja obiektu tymczasowego na czas realizacji obiektu M2

klasa obciążenia - minimum klasa B

szacunkowa długość obiektu ~13m

szacunkowa szerokość obiektu ~9m

światło obiektu z uwzględnieniem przepływu miarodajnego o prawdopodobieństwie 3%

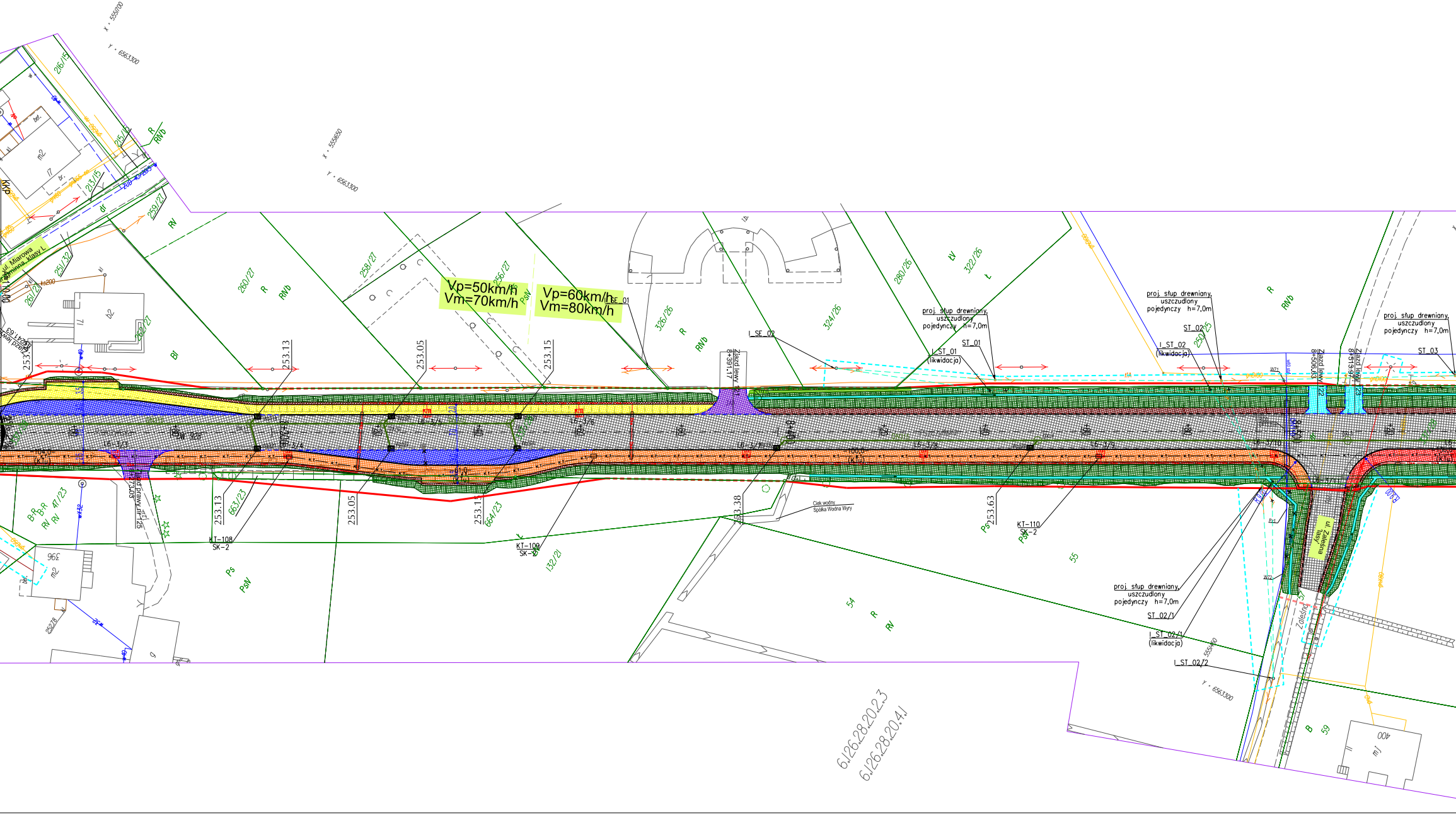
X = 555700
Y = 6563300
X = 555650
Y = 6563300
216/15
215/15
213/15
259/27
251/32
261/27
260/27
258/27
256/27
262/27
ul. Miarowa
gminna klasy L
Vp=50km/h
Vm=70km/h
Vp=60km/h
Vm=80km/h
I_SE_01
I_SE_02
326/26
324/26
280/26
322/26
Zjazd lewy
8+391.17
proj. słup drewniany,
uszczudlony
pojedynczy h=7,0m
ST_01
I_ST_01
(likwidacja)
ST_02
I_ST_02
(likwidacja)
250/25
ST_03
Zjazd lewy
8+506.63
22
Zjazd lewy
8+513.97
23
253.13
253.05
253.15
253.38
253.63
663/23
664/23
132/21
KT-108
SK-2
KT-109
SK-2
KT-110
SK-2
Ciek wodny
Spółka Wodna Wyry
ul. Zalesna
ST_02/1
I_ST_02/1
(likwidacja)
I_ST_02/2
555/450
Y = 6563300
R
RVb
RV
Ps
PsV
B
54
55
59
396
400
6.126.28.20.2.3
6.126.28.20.4.1

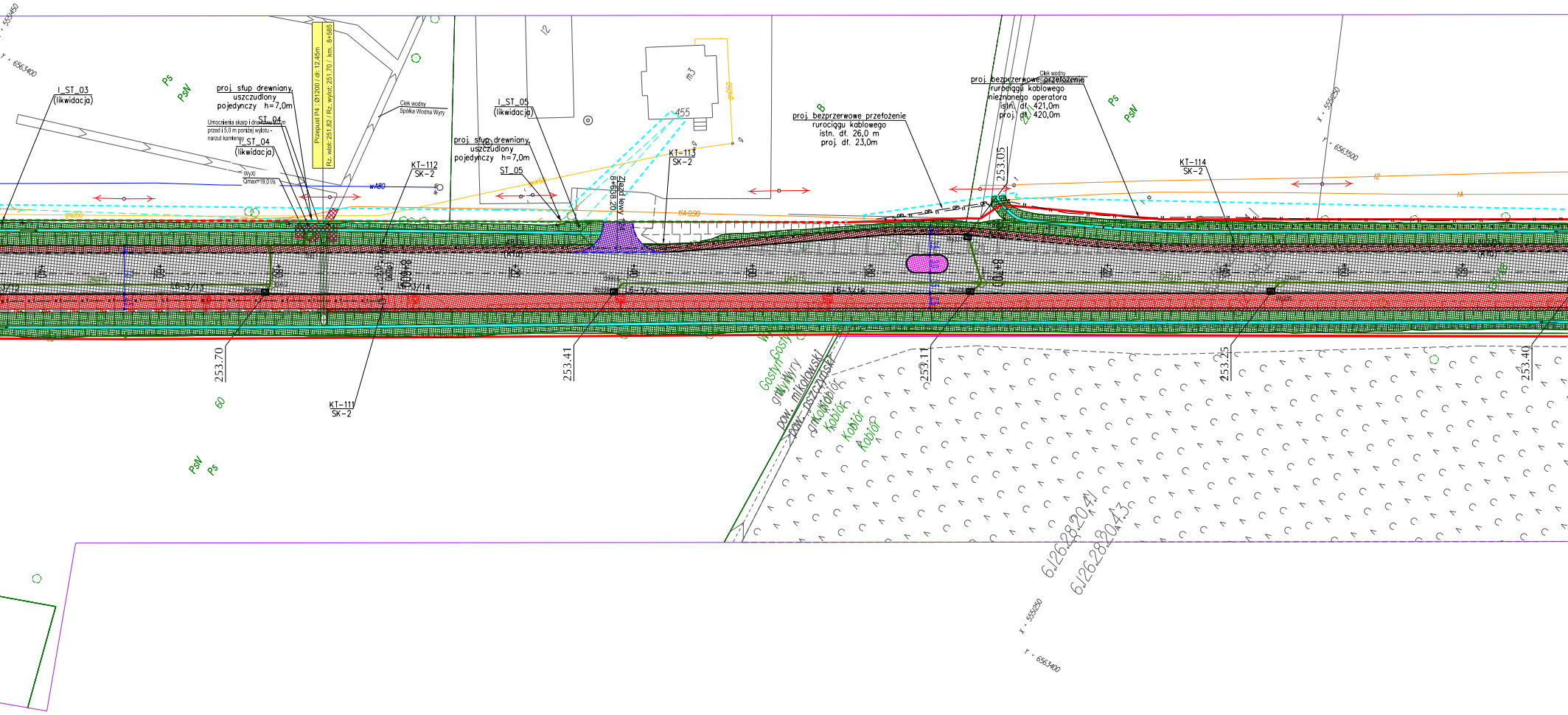
X = 5551450
Y = 6563400
I_ST_03
(likwidacja)
Ps
PsN
proj. słup drewniany,
uszczudlony
pojedynczy h=7,0m
ST_04
Umocnienia skarp i dna rowu 5,0 m
przed i 5,0 m poniżej wylotu -
narzut kamienny
I_ST_04
(likwidacja)
WyXI
Qmax=19,0 l/s
Przepust P4 : Ø1200 / dł: 12,45m
Rz. wlot: 251,82 / Rz. wylot: 251,70 / km. 8+585
Ciek wodny
Spółka Wodna Wyry
wA80
gnD50
KT-112
SK-2
I_ST_05
(likwidacja)
proj. słup drewniany,
uszczudlony
pojedynczy h=7,0m
ST_05
gnX50
12
m3
455
gnD50
Zjazd lewy 1/24
8+638.20
KT-113
SK-2
flA 0,90
B
proj. bezprzerwowe przełożenie
rurociągu kablowego
istn. dł. 26,0 m
proj. dł. 23,0m
Ciek wodny
proj. bezprzerwowe przełożenie
rurociągu kablowego
nieznanego operatora
istn. dł. 421,0m
proj. dł. 420,0m
22/1
253.05
Ps
PsN
X = 5551250
Y = 6563500
KT-114
SK-2
f2
fA
48,0
(KTu)
8+600
8+700
+40
+60
+80
+20
+40
+60
+80
+20
+40
+60
+80
DN315
L6-3/12
L6-3/13
L6-3/14
L6-3/15
L6-3/16
253.70
60
KT-111
SK-2
253.41
253.11
253.25
253.40
PsN
Ps
Gostyń
gm. Wyry
pow. mikołowski
pow. pszczyński
gm. Kobiór
Kobiór
Kobiór
6/26.28.20.41
6/26.28.20.43
X = 5551250
Y = 6563400

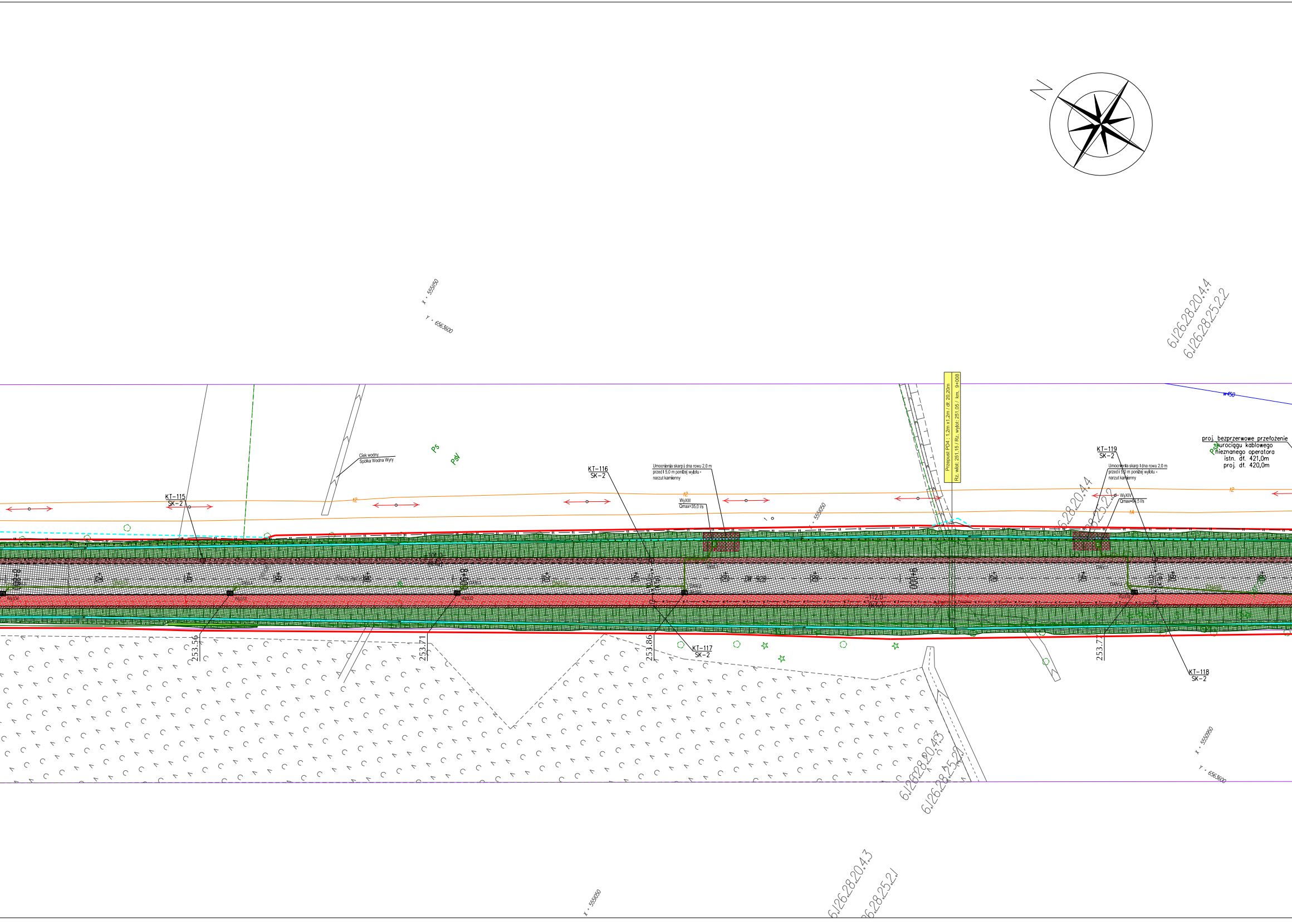
x = 5551050
y = 6563600
6.126.28.20.4.4
6.126.28.25.2.2
Przepust PD4 : 1,2m x1,2m / dł. 20,20m
Rz. wlot: 251,15 / Rz. wylot: 251,05 / km. 9+008
w450
proj. bezprzerwowe przełożenie
kurociągu kablowego
nieznanego operatora
istn. dł. 421,0m
proj. dł. 420,0m
Ps
PsV
PsIV
Ciek wodny
Spółka Wodna Wyry
KT-115
SK-2
KT-116
SK-2
KT-117
SK-2
KT-118
SK-2
KT-119
SK-2
Umocnienia skarp i dna rowu 2,0 m
przed i 5,0 m poniżej wylotu -
narzut kamienny
WyXIII
Qmax=35,0 l/s
WyXIV
Qmax=94,5 l/s
t2
tA
x = 5551050
8+80
+20
+40
+60
+80
8+90
9+000
DN 928
-112,0-
253.56
253.71
253.86
253.77
6.126.28.20.4.3
6.126.28.25.2.1
x = 5550950
y = 6563650
x = 5551050

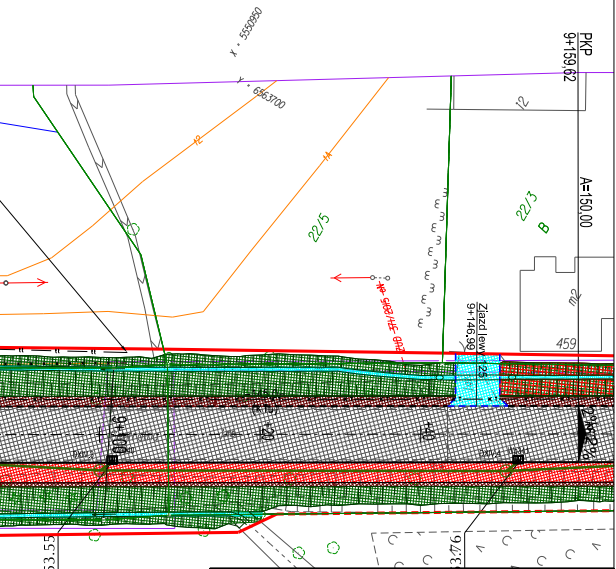
x - 5550950
y - 6563700
PKP
9+159,62
12
12
14
22/5
22/3
B
A=150,00
m2
459
Zjazd lewy
9+146,99
25
+20
+40
9+100
2%
253.55
3.76
23/5

Jednostka projektowa:

EGIS Polska Inżynieria Sp. z o.o.
ul. Puławska 182
02-670 Warszawa

Inwestor:

Zarząd Dróg Wojewódzkich w Katowicach
40-609 Katowice ul. Lechicka 24
tel. 32 78-19-211, fax. 32 78-19-200

Tytuł projektu:
Opracowanie dokumentacji projektowej przebudowy drogi wojewódzkiej nr 928 na odcinku od DK 44 do skrzyżowania z DK 1 wraz z nadzorem autorskim

Tytuł rysunku:
Plan zagospodarowania terenu - plansza 10

Stadium:
PROJEKT BUDOWLANY

Data:
12.2016r

Nr Rys.
1.10

Temat opracowania:
Projekt Zagospodarowania Terenu

Skala:
1:500

FUNKCJA	IMIĘ I NAZWISKO	NUMER UPRAWNIEŃ	
Projektant cz. drogowej	mgr Inż. Remigiusz Rolnik	768/01	
Projektant cz. sanitarnej	mgr Inż. Arkadiusz Szatka	SLK/2823/ POOS/09	
Projektant cz. elektrycznej	mgr inż. Anna Manecka	SLK/3199/ POOE/10	
Projektant cz. teletech.	mgr inż. Jerzy Zawrzel	581/71/Kt	
Projektant cz. konstr..	mgr inż. Wojciech Kujawski	UW 162/98	